



MINISTERO DELLE FINANZE

Mod. B (Nuovo Catasto Edilizio Urbano)

DIREZIONE GENERALE DEL CATASTO E DEI SERVIZI TECNICI ERARIALI

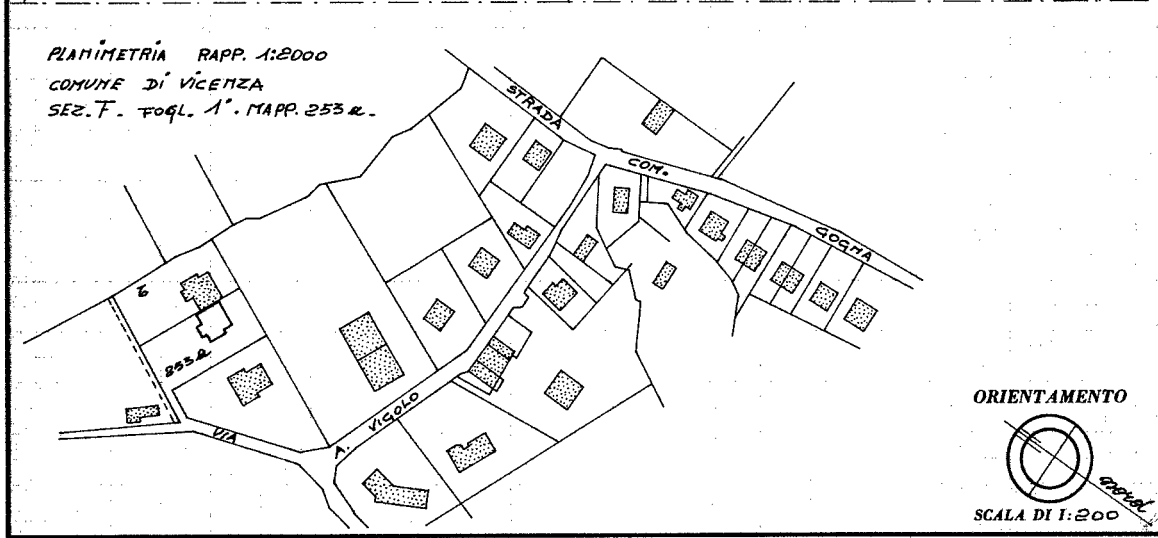
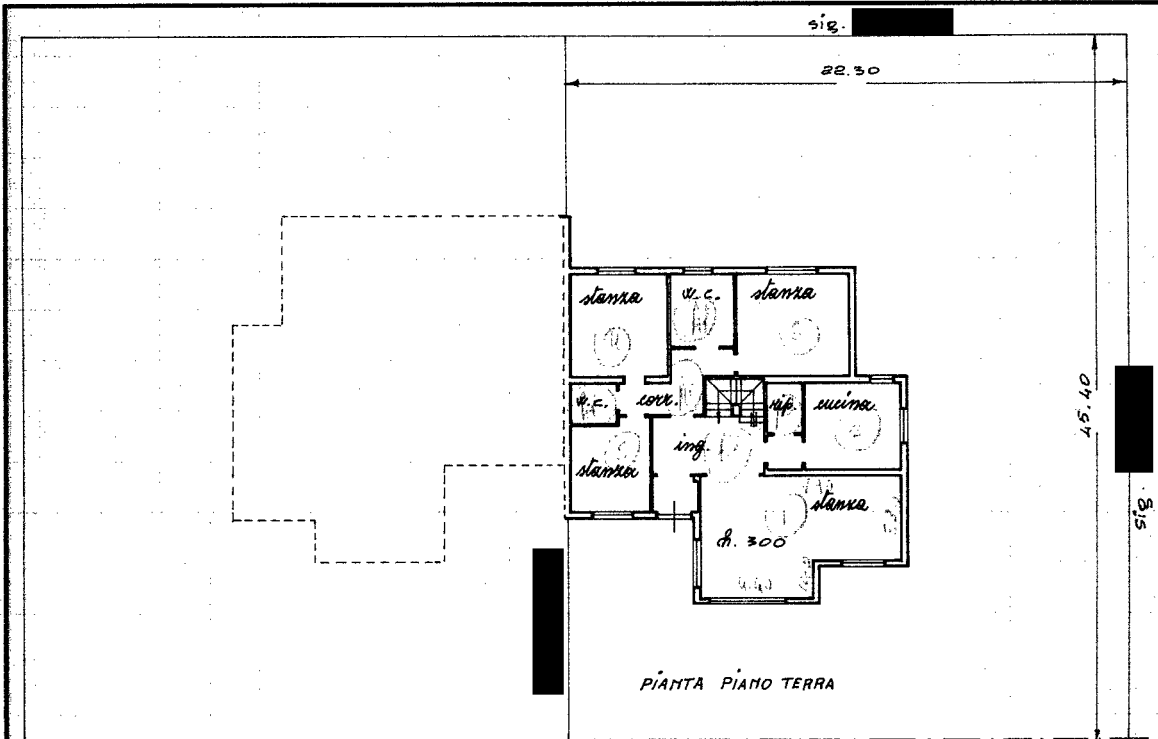
NUOVO CATASTO EDILIZIO URBANO

(R. DECRETO-LEGGE 13 APRILE 1939, N. 652)

Planimetria dell'immobile situato nel Comune di Vicenza Via Antonio Vigolo

Ditta [REDACTED]

Allegata alla dichiarazione presentata all'Ufficio Tecnico Erariale di Vicenza Scheda N.° 112433



SPAZIO RISERVATO PER LE ANNOTAZIONI D'UFFICIO

DATA
PROT. N.°
3636

Compilata dal geometra
(Titolo, nome e cognome del tecnico)
Pedullini Donatello
Iscritto all'Albo dei geometri
della Provincia di Vicenza
DATA 24-11-1972
Firma: [Signature]

Catasto dei Fabbricati - Situazione al 08/06/2016 - Comune di VICENZA (1.840) - < Foglio: 33 - Particella: 253 - Subalterno: 1 >
VIA ANTONIO VIGOLO n. 34 piano: S1-T-1;

10 metri

Ultima planimetria in atti



MINISTERO DELLE FINANZE

Mod. B (Nuovo Catasto Edilizio Urbano)

DIREZIONE GENERALE DEL CATASTO E DEI SERVIZI TECNICI ERARIALI

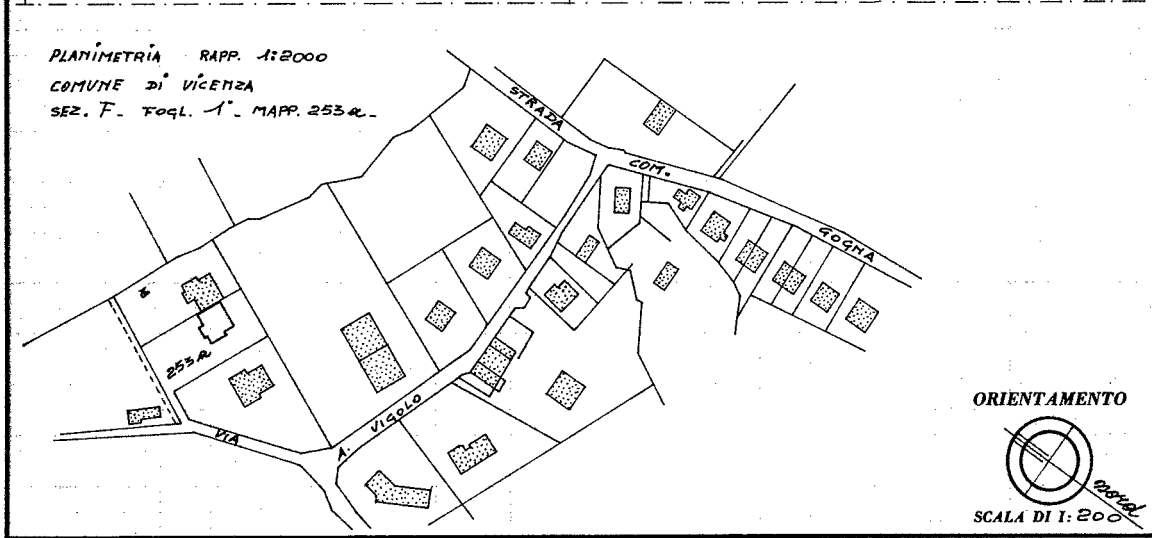
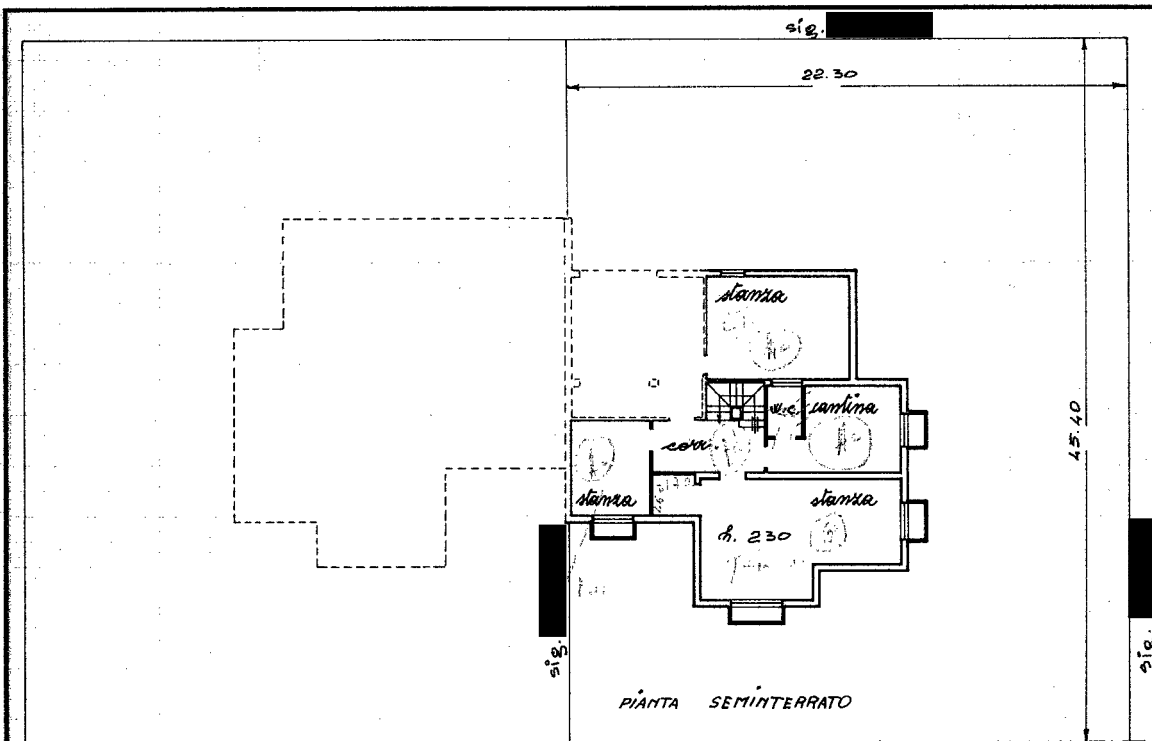
NUOVO CATASTO EDILIZIO URBANO

(R. DECRETO-LEGGE 13 APRILE 1939, N. 652)

Planimetria dell'immobile situato nel Comune di Vicenza Via Antonio Vigo

Ditta XXXXXXXXXX

Allegata alla dichiarazione presentata all'Ufficio Tecnico Erariale di Vicenza Scheda N.° M.2433



SPAZIO RISERVATO PER LE ANNOTAZIONI D'UFFICIO

| | |
|----------------------------------|--|
| DATA PROT. N.° <i>8026</i> | |
|----------------------------------|--|

Compilata dal geometra
(Titolo, nome e cognome del tecnico)
Perluigi Bonetto
 Iscritto all'Albo dei geometri
 della Provincia di Vicenza
 DATA 27-11-1972
 Firma: Perluigi Bonetto

Catasto dei Fabbricati - Situazione al 08/06/2016 - Comune di VICENZA (L.840) - < Foglio: 33 - Particella: 253 - Subalterno: 1 >
VIA ANTONIO VIGOLO n. 34 piano: S1-T-1;

10 metri

Ultima planimetria in atti



MINISTERO DELLE FINANZE

Mod. B (Nuovo Catasto Edilizio Urbano)

DIREZIONE GENERALE DEL CATASTO E DEI SERVIZI TECNICI ERARIALI

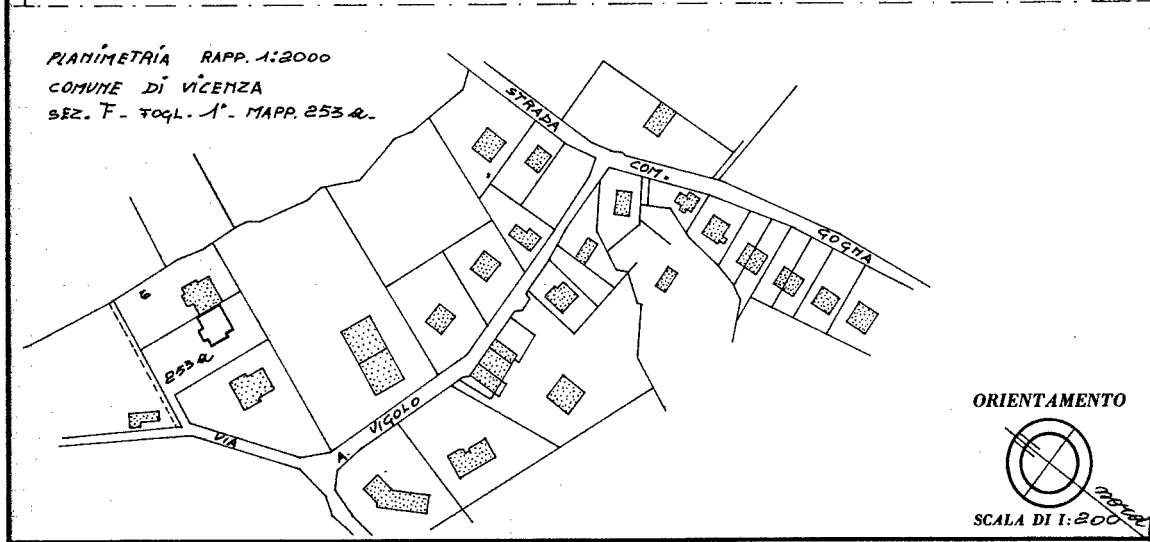
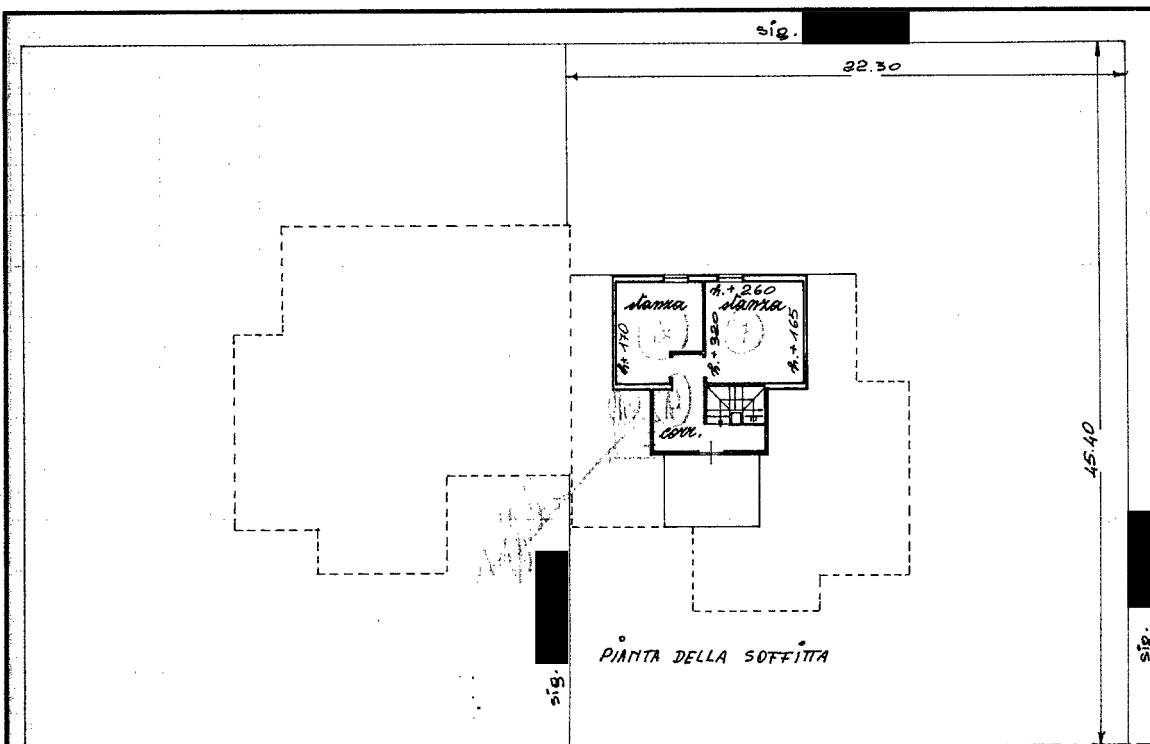
NUOVO CATASTO EDILIZIO URBANO

(R. DECRETO-LEGGE 13 APRILE 1939, N. 652)

Planimetria dell'immobile situato nel Comune di Vicenza Via Antonio Vigolo

Ditta [REDACTED]

Allegata alla dichiarazione presentata all'Ufficio Tecnico Erariale di Vicenza Scheda N° 112433



| SPAZIO RISERVATO PER LE ANNOTAZIONI D'UFFICIO | |
|---|------|
| DATA | |
| PROT. N° | 3636 |

Compilata dal geometra
(Titolo, nome e cognome del tecnico)
Paolucci Benotto
Iscritto all'Albo dei geometri
della Provincia di Vicenza
DATA 27-11-1972
Firma: [Signature]

Catasto dei Fabbricati - Situazione al 08/06/2016 - Comune di VICENZA (L.840) - < Foglio: 33 - Particella: 253 - Subalterno: 1 >
VIA ANTONIO VIGOLO n. 34 piano: S1-T-1;

Ultima planimetria in atti - VIA IV NOVEMBRE 77 - TEL. 0444 - VICENZA

10 metri



MINISTERO DELLE FINANZE

Mod. B (Nuovo Catasto Edilizio Urbano)

DIREZIONE GENERALE DEL CATASTO E DEI SERVIZI TECNICI ERARIALI

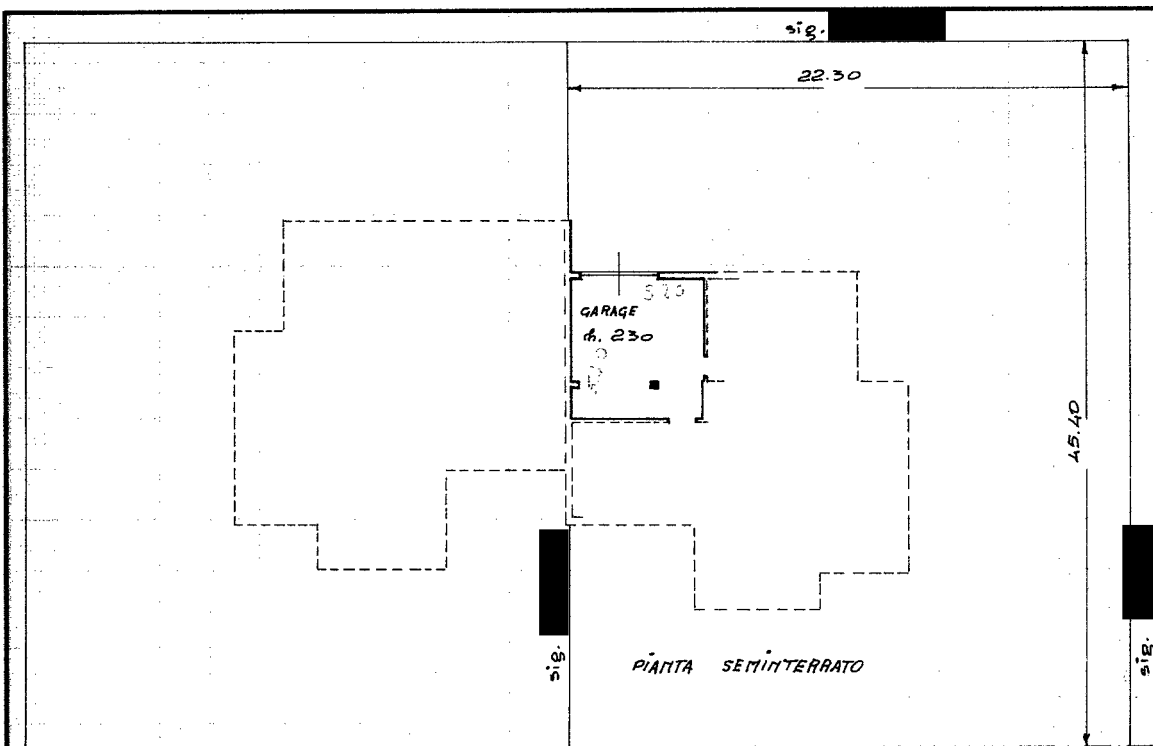
NUOVO CATASTO EDILIZIO URBANO

(R. DECRETO-LEGGE 13 APRILE 1939, N. 652)

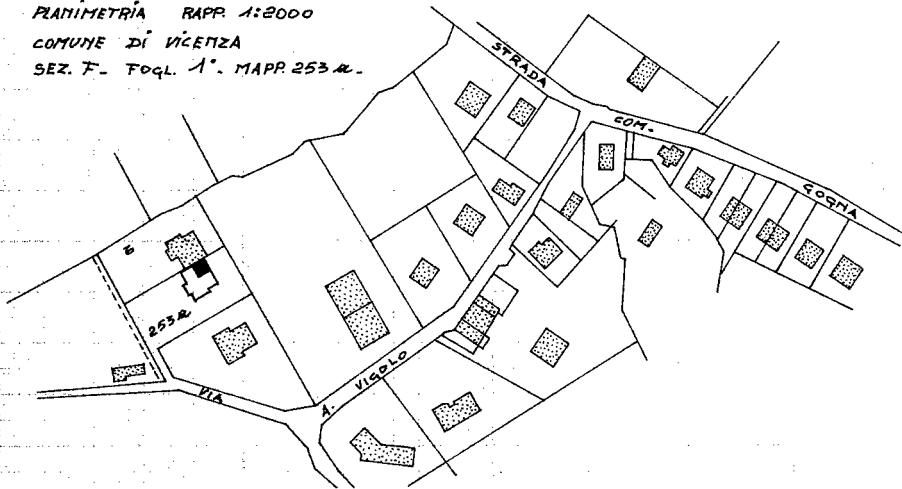
Planimetria dell'immobile situato nel Comune di Vicenza Via Antonio Vigolo

Ditta XXXXXXXXXX

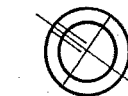
Allegata alla dichiarazione presentata all'Ufficio Tecnico Erariale di Vicenza Scheda N.° 112435



PLANIMETRIA RAPP. 1:2000
COMUNE DI VICENZA
SEZ. F. FOGL. 1. MAPPA 253a.



ORIENTAMENTO



SCALA DI 1:200

SPAZIO RISERVATO PER LE ANNOTAZIONI D'UFFICIO

DATA
PROT. N.°

3637



Compilata dal geometra
(Titolo, nome e cognome del tecnico)

Perluigi Donolto

Iscritto all'Albo dei geometri
della Provincia di Vicenza

DATA 27-11-1972

Firma: Paul Donolto

Catasto dei Fabbricati - Situazione al 08/06/2016 - Comune di VICENZA (I.840) - < Foglio: 33 - Particella: 253 - Subalterno: 2 >
VIA ANTONIO VIGOLO n. 34 piano: S1;

Ultima planimetria in atti DAVIO - VIA IV NOVEMBRE 77 - TEL. 0444 - VICENZA

10 metri