

MODULARIO  
P. (reg. rend.) - 497



MINISTERO DELLE FINANZE  
DIREZIONE GENERALE DEL CATASTO E DEI SERVIZI TECNICI ERARIALI

MOD. B (Nuovo Catasto Edilizio Urbano)

Lire  
150

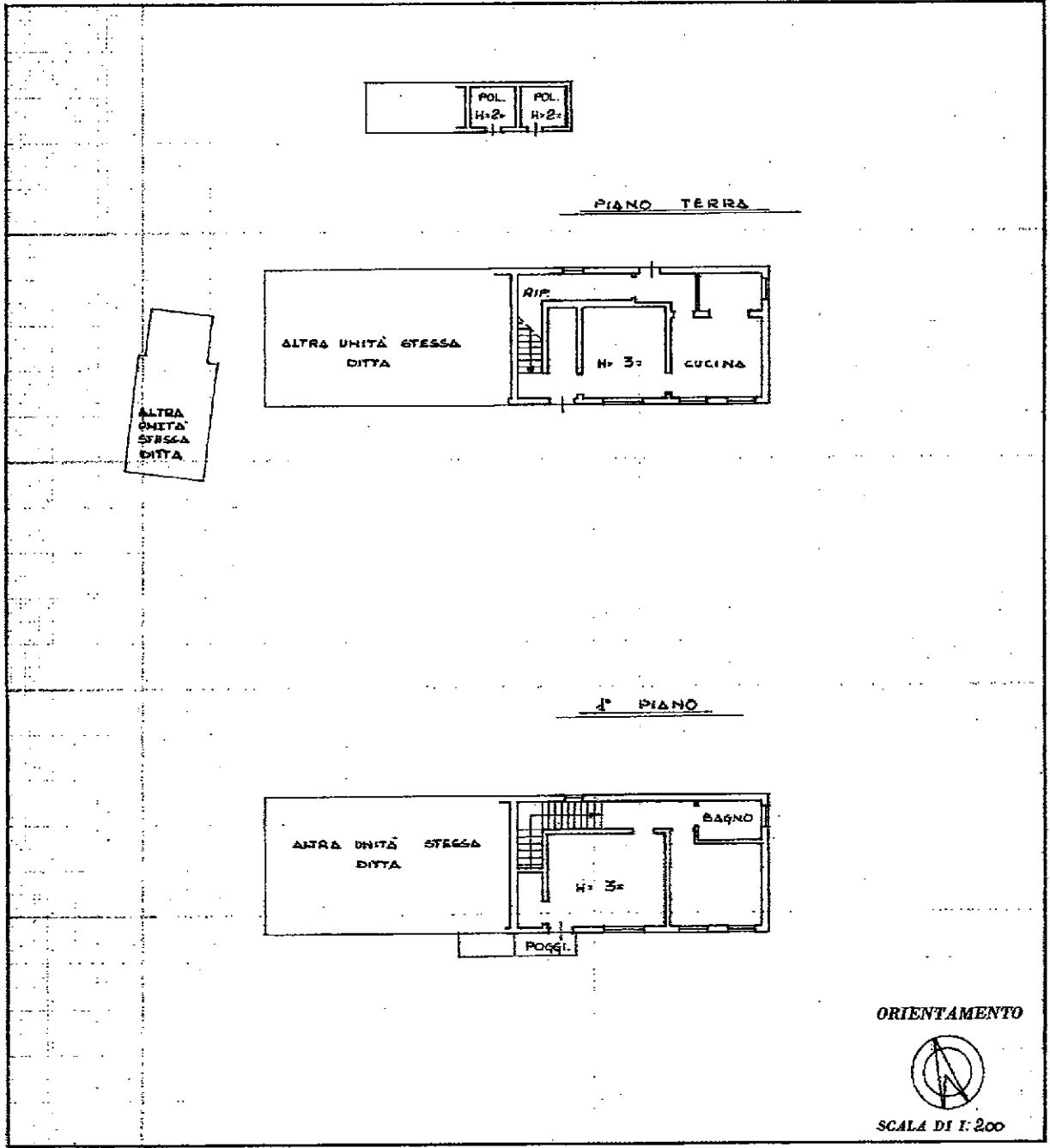
# NUOVO CATASTO EDILIZIO URBANO

(R. DECRETO-LEGGI 13 APRILE 1989, N. 662)

Planimetria dell'immobile situato nel Comune di POIANA MAGGIORE Via VIGENTINA

Ditta [REDACTED]

Allegata alla dichiarazione presentata all'Ufficio Tecnico Erariale di VICENZA



SPAZIO RISERVATO PER LE ANNOTAZIONI D'UFFICIO

DATA <u>24-10-86</u>	fog. 26° Map. 53 sub. 4
PROT. N° <u>10730/A</u>	
c. A	

Compilata dal GEOM. GIUSEPPE ZANOTTO  
(Titolo, nome e cognome del tecnico)

Iscritto all'Albo dei GEOMETRI  
della Provincia di VICENZA

DATA 12-01-86

Firma: [Signature]

MUNICIPALITÀ VICENZA

Catasto dei Fabbricati - Situazione al 24/02/2011 - Comune di POIANA MAGGIORE (G776) - < Foglio: 26 - Particella: 53 - Subalterno: 4 - VICENTINA piano: TERRA-I;

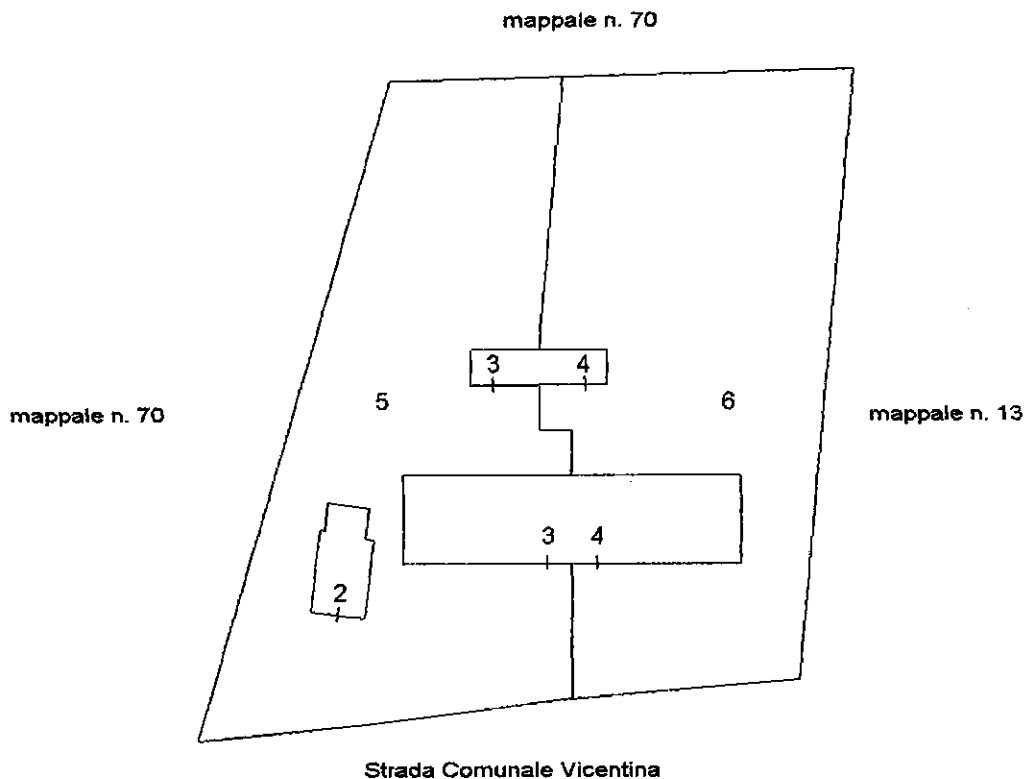
Agencia del Territorio  
**CATASTO FABBRICATI**  
Ufficio Provinciale di  
**Vicenza**

**ELABORATO PLANIMETRICO**  
Compilato da:  
**Brogini Andrea**  
Isritto all'albo:  
**Geometri**  
Prov. Vicenza N. 2449

Comune di **Poiana Maggiore**  
Sezione: Foglio: 26 Particella: 53

Protocollo n. 000209048 del 03/07/2003  
Tipo Mappale n. 193280 del 18/06/2003


Dimostrazione grafica dei subalterni Scala 1 : 500



PIANTA PIANO TERRA

Ordine degli Architetti  
Pianificatori, Paesaggisti e  
Conservatori Provincia di Vicenza

**SOFIA  
PACCHIN**  
n° 377



PIANTA PIANO PRIMO



Catasto dei Fabbricati - Situazione al 23/06/2011 - Comune di POIANA MAGGIORE (VI/76) - Foglio: 26 - Particella: 53 - Elaborato planimetrico