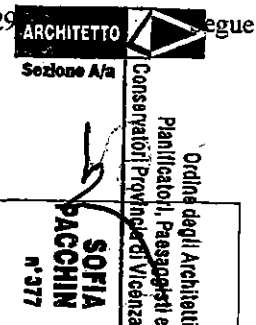


## Visura storica per immobile

Situazione degli atti informatizzati dall'impianto meccanografico al 24/02/2011

Data: 24/02/2011 - Ora: 10.10.29

Visura n.: T86910 Pag: 1



<b>Dati della richiesta</b>	<b>Comune di POIANA MAGGIORE ( Codice: G776)</b>
<b>Catasto Terreni</b>	<b>Provincia di VICENZA</b>
	<b>Foglio: 26 Particella: 53</b>

**Area di enti urbani e promiscui dal 18/06/2003**

N.	DATI IDENTIFICATIVI			DATI CLASSAMENTO					DATI DERIVANTI DA	
	Foglio	Particella	Sub	Porz	Qualità Classe	Superficie(m <sup>2</sup> )	Deduz	Reddito		
						ha are ca		Dominicale		Agrario
1	26	53		-	ENTE URBANO	14 54				Tipo mappale del 18/06/2003 n. 6296 .I/2003 in atti dal 18/06/2003 (protocollo n. 193280)
<b>Notifica</b>						<b>Partita</b>	1			

**Situazione dell'Immobile dal 18/06/2003**

N.	DATI IDENTIFICATIVI			DATI CLASSAMENTO					DATI DERIVANTI DA	
	Foglio	Particella	Sub	Porz	Qualità Classe	Superficie(m <sup>2</sup> )	Deduz	Reddito		
						ha are ca		Dominicale		Agrario
1	26	53		-	FABB RURALE	14 54				Tabella di variazione del 18/06/2003 n. 6296 .I/2003 in atti dal 18/06/2003 (protocollo n. 193280)
<b>Annotazioni</b>						comprende le particelle:71				

Nella variazione sono stati soppressi i seguenti immobili:

- foglio 26 particella 71

**Situazione dell'Immobile dal 24/01/1991**


N.	DATI IDENTIFICATIVI			DATI CLASSAMENTO					DATI DERIVANTI DA	
	Foglio	Particella	Sub	Porz	Qualità Classe	Superficie(m <sup>2</sup> )	Deduz	Reddito		
						ha are ca		Dominicale		Agrario
1	26	53		-	FABB RURALE	06 36				FRAZIONAMENTO n. 6 in atti dal 24/01/1991

\* Codice Fiscale Validato in Anagrafe Tributaria

## Visura storica per immobile

Situazione degli atti informatizzati dall'impianto meccanografico al 24/02/2011

Visura n.: T86910 Pag: 2



Notifica		Partita	6835		
----------	--	---------	------	--	--

Sono stati inoltre variati i seguenti immobili:

- foglio 26 particella 13 - foglio 26 particella 54

**L'intestazione alla data della richiesta deriva dai seguenti atti:**
**Situazione degli intestati dal 29/10/1996**

N.	DATI ANAGRAFICI	CODICE FISCALE	DIRITTI E ONERI REALI
1	INTESTAZIONE Parziale		(1) Proprieta' per 15/18 fino al 18/06/2003
2			(1) Proprieta' per 1/18 fino al 18/06/2003
3			(1) Proprieta' per 1/18 fino al 18/06/2003
4			(1) Proprieta' per 1/18 fino al 18/06/2003
<b>DATI DERIVANTI DA</b>		DENUNZIA (NEI PASSAGGI PER CAUSA DI MORTE) del 29/10/1996 n. 8340 .1/1997 in atti dal 19/07/2001 (protocollo n. 312622) Registrazione: UR Sede: UDINE Volume: 1440 n: 73 del 25/07/1997 SUCCESSIONE INTESTATA	

**Situazione degli intestati dal 24/01/1991**

N.	DATI ANAGRAFICI	CODICE FISCALE	DIRITTI E ONERI REALI
1			Usufruttuario parziale fino al 29/10/1996
2			Comproprietario fino al 29/10/1996
3			Comproprietario fino al 29/10/1996
4			(1) Proprieta' per 1/6 fino al 29/10/1996
5			Comproprietario fino al 29/10/1996
6			(1) Proprieta' per 1/6 fino al 29/10/1996
7			(1) Proprieta' per 1/6 fino al 29/10/1996
8			Comproprietario fino al 29/10/1996
<b>DATI DERIVANTI DA</b>		Frazionamento in atti dal 24/01/1991	

**Situazione dell'immobile che ha originato il precedente dall'impianto meccanografico**

N.	DATI IDENTIFICATIVI				DATI CLASSAMENTO				DATI DERIVANTI DA	
	Foglio	Particella	Sub	Porz	Qualità Classe	Superficie(m <sup>2</sup> )	Deduz	Reddito		
						ha are ca		Dominicale		Agrario
1	26	13		-	FABB RURALE	99 90				Impianto meccanografico del 31/03/1974
<b>Notifica</b>				<b>Partita</b>		2938				

**L'intestazione alla data della richiesta deriva dai seguenti atti:**

## Visura storica per immobile

Situazione degli atti informatizzati dall'impianto meccanografico al 24/02/2011

### Situazione degli intestati dal 03/08/1974

N.	DATI ANAGRAFICI	CODICE FISCALE	DIRITTI E ONERI REALI
1			Usufruttuario parziale fino al 29/10/1996
2			Comproprietario fino al 29/10/1996
3			Comproprietario fino al 29/10/1996
4			Comproprietario fino al 29/10/1996
5			Comproprietario fino al 29/10/1996
<b>DATI DERIVANTI DA</b>		DENUNZIA (NEI PASSAGGI PER CAUSA DI MORTE) del 03/08/1974 Voltura n. 822075 in atti dal 24/01/1991 Rogante: ITALO DIANESE Sede: LONIGO Registrazione: UR Sede VICENZA Volume: 742 n: 6 del 03/02/1975	

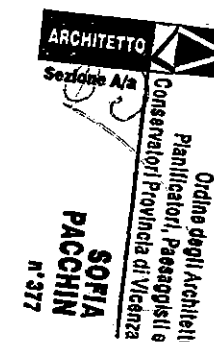
### Situazione degli intestati relativa ad atto del 29/12/1973 (antecedente all'impianto meccanografico)

N.	DATI ANAGRAFICI	CODICE FISCALE	DIRITTI E ONERI REALI
1			(1) Proprieta' per 1/6 fino al 29/10/1996
2			(1) Proprieta' per 1/6 fino al 29/10/1996
3			(1) Proprieta' per 1/6 fino al 29/10/1996
4			(1) Proprieta' per 3/6 fino al 03/08/1974
<b>DATI DERIVANTI DA</b>		ISTRUMENTO (ATTO PUBBLICO) del 29/12/1973 Voltura n. 396774 in atti dal 14/01/1986 Repertorio n.: 21930 Rogante: ITALO DIANESE Sede: LONIGO Registrazione: UR Sede: VICENZA n: 349 del 18/01/1974	

### Situazione degli intestati dall'impianto meccanografico


N.	DATI ANAGRAFICI	CODICE FISCALE	DIRITTI E ONERI REALI
1			(1) Proprieta' per 2/6 fino al 29/12/1973
2			(1) Proprieta' per 2/6 fino al 29/12/1973
3			(1) Proprieta' per 1/6 fino al 29/12/1973
4			(1) Proprieta' per 1/6 fino al 29/12/1973
<b>DATI DERIVANTI DA</b>		Impianto meccanografico del 31/03/1974	

Rilasciata da: Servizio Telematico



## Visura storica per immobile

Situazione degli atti informatizzati dall'impianto meccanografico al 24/02/2011



<b>Dati della richiesta</b>	<b>Comune di POIANA MAGGIORE ( Codice: G776)</b>
<b>Catasto Fabbricati</b>	<b>Provincia di VICENZA</b>
	<b>Foglio: 26 Particella: 53 Sub.: 4</b>

**INTESTATO**

1		(1) Proprietà per 1/1
---	--	-----------------------

**Unità immobiliare dal 29/10/1996**

N.	DATI IDENTIFICATIVI				DATI DI CLASSAMENTO							DATI DERIVANTI DA
	Sezione	Foglio	Particella	Sub	Zona	Micro	Categoria	Classe	Consistenza	Rendita		
1	Urbana	26	53	4	Cens.	Zona	A/2	4	6,5 vani	Euro 604,25 L. 1.170.000	DENUNZIA (NEI PASSAGGI PER CAUSA DI MORTE) del 29/10/1996 n. 14907/1997 in atti dal 20/05/1999	
<b>Indirizzo</b>		VIA VICENTINA piano: TERR-I;										
<b>Notifica</b>	2133/1999		<b>Partita</b>		1000662		<b>Mod.58</b>		-			

**Situazione dell'unità immobiliare dal 01/01/1992**

N.	DATI IDENTIFICATIVI				DATI DI CLASSAMENTO							DATI DERIVANTI DA
	Sezione	Foglio	Particella	Sub	Zona	Micro	Categoria	Classe	Consistenza	Rendita		
1	Urbana	26	53	4	Cens.	Zona	A/2	4	6,5 vani	Euro 604,25 L. 1.170.000	VARIAZIONE del 01/01/1992 VARIAZIONE DEL QUADRO TARIFFARIO	
<b>Indirizzo</b>		VIA VICENTINA piano: TERR-I;										
<b>Notifica</b>	-		<b>Partita</b>		947		<b>Mod.58</b>		-			

**Situazione dell'unità immobiliare dal 27/10/1986**

N.	DATI IDENTIFICATIVI				DATI DI CLASSAMENTO							DATI DERIVANTI DA
	Sezione	Foglio	Particella	Sub	Zona	Micro	Categoria	Classe	Consistenza	Rendita		
1	Urbana	26	53	4	Cens.	Zona	A/2	4	6,5 vani	L. 1.209	VARIAZIONE del 27/10/1986 n. 10730/1986 in atti dal 29/03/1999 CLS , PF 98/99	
<b>Indirizzo</b>		VIA VICENTINA piano: TERR-I;										

## Visura storica per immobile

Situazione degli atti informatizzati dall'impianto meccanografico al 24/02/2011

Notifica	-	Partita	947	Mod.58	-
----------	---	---------	-----	--------	---

**Situazione dell'unità immobiliare dal 24/10/1986**

N.	DATI IDENTIFICATIVI				DATI DI CLASSAMENTO						DATI DERIVANTI DA
	Sezione Urbana	Foglio	Particella	Sub	Zona Cens.	Micro Zona	Categoria	Classe	Consistenza	Rendita	
I		26	53	4							COSTITUZIONE del 24/10/1986 n. 10730/1986 in atti dal 15/01/1997
Indirizzo: VIA VICENTINA piano: TERR-I;											
Notifica	-	Partita	947	Mod.58	-						

**Situazione degli intestati dal 17/12/2004**

N.	DATI ANAGRAFICI	CODICE FISCALE	DIRITTI E ONERI REALI
I			(1) Proprieta' per 1/1
DATI DERIVANTI DA		ISTRUMENTO (ATTO PUBBLICO) del 17/12/2004 Nota presentata con Modello Unico n. 157 .1/2005 in atti dal 05/01/2005 Repertorio n. : 5481 Rogante: SIGNORILE PIETRO Sede: NOVENTA VICENTINA COMPRAVENDITA	

**Situazione degli intestati dal 25/07/2003**

N.	DATI ANAGRAFICI	CODICE FISCALE	DIRITTI E ONERI REALI
1			(1) Proprieta' per 1/2 in regime di separazione dei beni fino al 17/12/2004
2			(1) Proprieta' per 1/2 in regime di separazione dei beni fino al 17/12/2004
DATI DERIVANTI DA		ISTRUMENTO (ATTO PUBBLICO) del 25/07/2003 Nota presentata con Modello Unico n. 13563 .1/2003 in atti dal 07/08/2003 Repertorio n. : 2091 Rogante: SIGNORILE PIETRO Sede: NOVENTA VICENTINA COMPRAVENDITA	

**Situazione degli intestati dal 21/12/1999**

N.	DATI ANAGRAFICI	CODICE FISCALE	DIRITTI E ONERI REALI
1			(8) Usufrutto per 1/3 fino al 25/07/2003
2			(2) Nuda proprieta' per 1/12 fino al 25/07/2003
3			(1) Proprieta' per 2/12 fino al 25/07/2003
4			(2) Nuda proprieta' per 1/12 fino al 25/07/2003
5			(1) Proprieta' per 2/12 fino al 25/07/2003
6			(1) Proprieta' per 2/12 fino al 25/07/2003
7			(2) Nuda proprieta' per 1/12 fino al 25/07/2003
8			(1) Proprieta' per 2/12 fino al 25/07/2003
9			(2) Nuda proprieta' per 1/12 fino al 25/07/2003

Data: 24/02/2011 - Ora: 10.01.46

Visura n.: T78924 Pag: 3

## Visura storica per immobile

### Situazione degli atti informatizzati dall'impianto meccanografico al 24/02/2011

**DATI DERIVANTI DA** RETTIFICA DI INTESAZIONE ALL'ATTUALITA' del 21/12/1999 n. 207664.1/2003 in atti dal 03/07/2003 (protocollo n. 207676) S.E.207664/03

**Situazione degli intestati dal 21/12/1999**

N.	DATI ANAGRAFICI	CODICE FISCALE	DIRITTI E ONERI REALI
1			(8) Usufrutto per 1/3 fino al 21/12/1999
2			(1) Proprieta' per 1/4 fino al 21/12/1999
3			(1) Proprieta' per 1/4 fino al 21/12/1999
4			(1) Proprieta' per 1/4 fino al 21/12/1999
5			(1) Proprieta' per 1/4 fino al 21/12/1999

**DATI DERIVANTI DA** ISTRUMENTO (ATTO PUBBLICO) del 21/12/1999 Voltura n. 125122.1/2000 in atti dal 01/08/2001 (protocollo n. 334398) Repertorio n.: 132254 Rogante: D'ERCOLE Sede: VICENZA Registrazione: UR Sede: VICENZA n: 83 del 11/01/2000 DIVISIONE

**Situazione degli intestati dal 21/12/1999**

N.	DATI ANAGRAFICI	CODICE FISCALE	DIRITTI E ONERI REALI
1			(8) Usufrutto per 1/3 fino al 21/12/1999
2			(2) Nuda proprieta' per 1/12 fino al 21/12/1999
3			(1) Proprieta' per 2/12 fino al 21/12/1999
4			(2) Nuda proprieta' per 1/12 in regime di separazione dei beni fino al 21/12/1999
5			(1) Proprieta' per 2/12 in regime di separazione dei beni fino al 21/12/1999
6			(2) Nuda proprieta' per 1/12 bene personale fino al 21/12/1999
7			(1) Proprieta' per 2/12 bene personale fino al 21/12/1999
8			(2) Nuda proprieta' per 1/12 fino al 21/12/1999
9			(1) Proprieta' per 2/12 fino al 21/12/1999

**DATI DERIVANTI DA** ISTRUMENTO (ATTO PUBBLICO) del 21/12/1999 Trascrizione n. 867.1/2000 in atti dal 12/06/2000 (protocollo n. 125117) Repertorio n.: 132254 Rogante: D'ERCOLE FRANCESCO Sede: VICENZA DIVISIONE (Passaggi intermedi da esaminare)

**Situazione degli intestati dal 03/10/1998**

N.	DATI ANAGRAFICI	CODICE FISCALE	DIRITTI E ONERI REALI
1			(8) Usufrutto per 1/8 fino al 21/12/1999
2			(1) Proprieta' per 25/168 fino al 21/12/1999
3			(1) Proprieta' per 25/168 fino al 21/12/1999
4			(1) Proprieta' per 4/168 fino al 21/12/1999
5			(1) Proprieta' per 28/168 fino al 21/12/1999
6			(1) Proprieta' per 25/168 fino al 21/12/1999
7			(1) Proprieta' per 28/168 fino al 21/12/1999
8			(1) Proprieta' per 4/168 fino al 21/12/1999
9			(1) Proprieta' per 25/168 fino al 21/12/1999
10			(1) Proprieta' per 4/168 fino al 21/12/1999

# Visura storica per immobile

## Situazione degli atti informatizzati dall'impianto meccanografico al 24/02/2011

Data: 24/02/2011 - Ora: 10.01.46

Fine

Visura n.: T78924 Pag: 4

<b>DATI DERIVANTI DA</b>	TESTAMENTO OLOGRAFO del 03/10/1998 Voltura n. 6877 .I/1999 in atti dal 21/09/2000 (protocollo n. 227524) Repertorio n. : 126935 Rogante: D'ERCOLE Sede: VICENZA Registrazione: UR Sede: VICENZA Volume: 4 n: 4 del 02/04/1999 SUCC. TESTATA
--------------------------	--


**Situazione degli intestati dal 29/10/1996**

N.	DATI ANAGRAFICI	CODICE FISCALE	DIRITTI E ONERI REALI
1			(1) Proprieta' per 1/18 fino al 03/10/1998
2			(1) Proprieta' per 1/18 fino al 03/10/1998
3			(1) Proprieta' per 1/18 fino al 03/10/1998
<b>DATI DERIVANTI DA</b>	DENUNZIA (NEI PASSAGGI PER CAUSA DI MORTE) del 29/10/1996 Voltura n. 14907/1997 in atti dal 20/05/1999 Registrazione: UR Sede: UDINE Volume: 1440 n: 73 del 25/07/1997		

**Situazione degli intestati dal 24/10/1986**

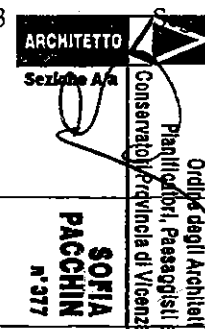
N.	DATI ANAGRAFICI	CODICE FISCALE	DIRITTI E ONERI REALI
1			USUFR PER 1/8 fino al 03/10/1998
2			(1) Proprieta' per 3/24 fino al 03/10/1998
3			(1) Proprieta' per 3/24 fino al 03/10/1998
4			(1) Proprieta' per 3/24 fino al 03/10/1998
5			(1) Proprieta' per 3/24 fino al 03/10/1998
6			(1) Proprieta' per 4/24 fino al 03/10/1998
7			(1) Proprieta' per 4/24 fino al 03/10/1998
8			(1) Proprieta' per 3/24 fino al 03/10/1998
<b>DATI DERIVANTI DA</b>	COSTITUZIONE del 24/10/1986 n. 10730/1986 in atti dal 15/01/1997		

Rilasciata da: Servizio Telematico

**ARCHITETTO**  
 Sezione A/a  
  
**SOFIA PACCHIN**  
 n. 377  
 Ordine degli Architetti:  
 Pianificatori, Paisaggisti e  
 Conservatori Provincia di Vicenza

## Visura storica per immobile

Situazione degli atti informatizzati dall'impianto meccanografico al 24/02/2011



<b>Dati della richiesta</b>	<b>Comune di POIANA MAGGIORE ( Codice: G776)</b>
<b>Catasto Fabbricati</b>	<b>Provincia di VICENZA</b>
	<b>Foglio: 26 Particella: 53 Sub.: 6</b>

**INTESTATO**

1		(1) Proprieta' per 1/1
---	--	------------------------

**Unità immobiliare dal 03/07/2003**

N.	DATI IDENTIFICATIVI				DATI DI CLASSAMENTO						DATI DERIVANTI DA
	Sezione Urbana	Foglio	Particella	Sub	Zona Cens.	Micro Zona	Categoria	Classe	Consistenza	Rendita	
1		26	53	6			area urbana		646 m <sup>2</sup>		(ALTRE) del 03/07/2003 n. 3573 .1/2003 in atti dal 03/07/2003 (protocollo n. 209048) RETTIFICA E DIVISIONE AREA CORTILIZ
<b>Indirizzo</b>		VIA VICENTINA piano: T;									

**Situazione degli intestati dal 17/12/2004**

N.	DATI ANAGRAFICI	CODICE FISCALE	DIRITTI E ONERI REALI
1			(1) Proprieta' per 1/1
<b>DATI DERIVANTI DA</b>		ISTRUMENTO (ATTO PUBBLICO) del 17/12/2004 Nota presentata con Modello Unico n. 157 .1/2005 in atti dal 05/01/2005 Repertorio n. : 5481 Rogante: SIGNORILE PIETRO Sede: NOVENTA VICENTINA COMPRAVENDITA	

**Situazione degli intestati dal 25/07/2003**

N.	DATI ANAGRAFICI	CODICE FISCALE	DIRITTI E ONERI REALI
1			(1) Proprieta' per 1/2 in regime di separazione dei beni fino al 17/12/2004
2			(1) Proprieta' per 1/2 in regime di separazione dei beni fino al 17/12/2004
<b>DATI DERIVANTI DA</b>		ISTRUMENTO (ATTO PUBBLICO) del 25/07/2003 Nota presentata con Modello Unico n. 13563 .1/2003 in atti dal 07/08/2003 Repertorio n. : 2091 Rogante: SIGNORILE PIETRO Sede: NOVENTA VICENTINA COMPRAVENDITA	



## Visura storica per immobile

Visura n.: T83435 Pag: 2

Situazione degli atti informatizzati dall'impianto meccanografico al 24/02/2011

### Situazione degli intestati dal 03/07/2003

N.	DATI ANAGRAFICI	CODICE FISCALE	DIRITTI E ONERI REALI
1			(8) Usufrutto per 1/3 fino al 25/07/2003
2			(1) Proprieta' per 2/12 fino al 25/07/2003
3			(2) Nuda proprieta' per 1/12 fino al 25/07/2003
4			(1) Proprieta' per 2/12 in regime di separazione dei beni fino al 25/07/2003
5			(2) Nuda proprieta' per 1/12 in regime di separazione dei beni fino al 25/07/2003
6			(1) Proprieta' per 2/12 bene personale fino al 25/07/2003
7			(2) Nuda proprieta' per 1/12 bene personale fino al 25/07/2003
8			(1) Proprieta' per 2/12 fino al 25/07/2003
9			(2) Nuda proprieta' per 1/12 fino al 25/07/2003
<b>DATI DERIVANTI DA</b> (ALTRE) del 03/07/2003 n. 3573.1/2003 in atti dal 03/07/2003 (protocollo n. 209048) RETTIFICA E DIVISIONE AREA CORTILIZ			

Rilasciata da: Servizio Telematico

ARCHITETTO  
Sezione A/a  
Conservatori/Provincia di Vicenza  
Ordine degli Architetti  
Pianificatori, Paisaggisti e  
Conservatori/Provincia di Vicenza  
**SOFIA  
PACCHIN**  
n° 377