

# NUOVO CATASTO EDILIZIO URBANO

(R. DECRETO-LEGGE 13 APRILE 1939, N. 452)

Dimensione dell'immobile situato nel Comune di Montecchio Maggiore Via Brigata Stella

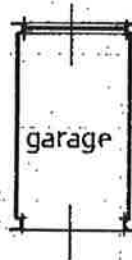
a

presentata alla dichiarazione presentata all'Ufficio Tecnico Erariale di Vicenza Scheda N.° 7

PIANO


SOTTOSTRADA

h = mt 240



foglio 7<sup>o</sup> mappale 691/34

ORIENTAMENTO



SCALA DI F. 200



# DIREZIONE GENERALE DEL CATASTO E DEI SERVIZI TECNICI ERARIALI

## NUOVO CATASTO EDILIZIO URBANO

(R. DECRETO-LEGGE 13 APRILE 1939, N. 652)

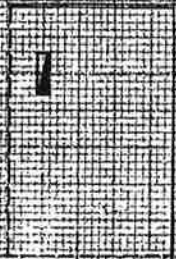
metria dell'immobile situato nel Comune di Montecchio Maggiore Via Brigata Stella

ta alla dichiarazione presentata all'Ufficio Tecnico Erariale di Vicenza Scheda N.° 40

PIANO SOTTOSTRADA h = mt 270



PIANO TERZO h = mt 275 PIANO QUINTO



foglio 79 mappale n.° 691/21

