

Zona C/2 - Zona residenziale di espansione

Art. 10 - DOTAZIONE DI SPAZI PUBBLICI NELLE ZONE DI COMPLETAMENTO

1 - In sede di rilascio del Permesso di Costruire, al fine di migliorare situazioni di particolare carenza, l'Amministrazione Comunale ha la facoltà di chiedere la cessione o la costituzione di un vincolo ad uso pubblico di aree da destinare alla realizzazione di spazi a verde e parcheggi, anche se non compresi nel lotto nella misura stabilita dai successivi paragrafi. Si precisa che gli spazi pubblici dovranno essere vincolati all'uso con apposite indicazioni negli elaborati grafici. La cessione avviene a scomputo del pagamento degli oneri tabellari.

2 - Insediamenti residenziali in zone B e C/1

Sup = superficie per opere di urbanizzazione primaria = 5 mq/50 mq. S.U.L., da destinarsi a parcheggi pubblici.

4 - Insediamenti commerciali e direzionali

Esercizi di vicinato fino a 250 mq. di sup. di vendita - Ssp = superficie per spazi pubblici = 100% della superficie lorda di pavimento, da destinarsi a parcheggi pubblici.

Medie strutture di vendita fino a 2500 mq. di sup. di vendita - Ssp = superficie per spazi pubblici = 100% della superficie lorda di pavimento, da destinarsi a parcheggi pubblici.

Settore alimentare al dettaglio in medie strutture di vendita - Ssp = superficie per spazi pubblici = 120% della superficie lorda di pavimento, da destinarsi a parcheggi pubblici.

Direzionale - Ssp = superficie per spazi pubblici = 100% della superficie lorda di pavimento, da destinarsi a parcheggi pubblici.

5 - Insediamenti misti

La dotazione di spazi pubblici dovrà rispettare i limiti di cui ai punti precedenti in rapporto alle quote parti delle diverse destinazioni.

6 - Per gli I.E.D. in esecuzione dei P.U.A. confermati dal presente PRG o redatti in applicazione dello stesso, le dotazioni di cui sopra sono regolate solamente dalla normativa di detti strumenti attuativi.

7 - Le aree cedute al Comune per soddisfare la dotazione di spazi pubblici nelle zone di completamento fanno parte della superficie fondiaria, e di essi va tenuto conto anche nel caso di interventi successivi sulla stessa superficie fondiaria.

8 - Ad ogni abitante si attribuiscono 150 mc. di volume edificabile calcolato come indicato al precedente art. 4 punto 6, che ai soli fini del calcolo degli standard corrispondono a 50 mq. di SUL.

Art. 11 - DOTAZIONE DI SPAZI PUBBLICI NELLE ZONE DI ESPANSIONE O DI RISTRUTTURAZIONE URBANISTICA SOGGETTE A P.U.A.

1 - Le dotazioni minime di spazi pubblici nelle zone di espansione o di ristrutturazione urbanistica sono di seguito riportate.

2 - Zone per insediamenti residenziali

a) Sup = superficie per opere di urbanizzazione primaria

- strade; come da progetto;

- spazi a verde: 5.00 mq/ab.

- parcheggi: 3.50 mq/ab.

Totale a) 8.50 mq/ab.

b) In alcune zone di espansione il PRG prevede quote di aree per opere di urbanizzazione secondaria, tali quantità sono indicate nelle specifiche schede relative ai PUA - Allegato B; tali quantità sono comprensive dei 3,00 mq/ab. di cui all'art. 26 della L.R. 61/1985 per le zone di espansione residenziali.

Tali aree saranno destinate a verde pubblico o per impianti sportivi.

B3 - N.T.A. - Estratto

4 - Insedimenti commerciali e direzionali

Esercizi di vicinato fino a 250 mq. di sup. di vendita - Ssp = superficie per spazi pubblici = 100% della superficie lorda di pavimento, da destinarsi a parcheggi pubblici.

Medie strutture di vendita fino a 2500 mq. di sup. di vendita - Ssp = superficie per spazi pubblici = 100% della superficie lorda di pavimento, da destinarsi a parcheggi pubblici.

Settore alimentare al dettaglio in medie strutture di vendita - Ssp = superficie per spazi pubblici = 120% della superficie lorda di pavimento, da destinarsi a parcheggi pubblici.

Direzionale - Ssp = superficie per spazi pubblici = 100% della superficie lorda di pavimento, da destinarsi a parcheggi pubblici.

5 - Insedimenti misti

Nelle zone destinate ad insediamenti misti, la dotazione di spazi pubblici dovrà rispettare i limiti di cui ai punti precedenti, in relazione alle quote parti delle diverse destinazioni.

Per le zone artigianali e industriali; qualora in fase di attuazione vengano realizzati edifici con destinazione prevalente commerciale e direzionale, la dotazione complessiva di spazi pubblici, da verificarsi in sede di Permesso di Costruire, dovrà rispettare i limiti previsti al precedente punto 4); ciò previa convenzione che determina le destinazioni d'uso differenziate.

In tal caso gli spazi pubblici, per la parte eccedente la quota prevista al punto 3), già reperita in sede di P.U.A., vanno ricavati all'interno della superficie fondiaria limitatamente agli spazi a parcheggio, mentre per le aree per urbanizzazione secondaria non reperibili all'interno del lotto è ammessa la monetizzazione.

Per gli edifici, o la parte di edificio, adibiti ad attività di stoccaggio (magazzini, depositi, ecc.) la dotazione di spazi pubblici è quella di cui al precedente paragrafo 3.

Art. 13 – PARCHEGGI PRIVATI

1 - Ai sensi dell'art. 2 della legge 24/3/1989 n. 122, nel caso di intervento di nuova costruzione, nonché di ricostruzione e cambio di destinazione d'uso, è necessario predisporre parcheggi privati, da realizzarsi all'interno delle costruzioni (autorimesse) oppure su aree scoperte all'interno del lotto, oppure in aree attigue non facenti parte del lotto purché siano asservite con vincolo permanente di destinazione.

Le quantità da rispettarsi sono così definite:

a) per fabbricati residenziali, un posto auto coperto per ciascun alloggio e comunque non meno di mq. 1,00 per ogni 10 mc. di volume; per gli edifici posti in zona B e C/1, la dotazione minima di parcheggi privati deve essere predisposta anche nel caso di interventi di ristrutturazione edilizia.

b) per attività artigianali, industriali, magazzini e simili: mq.10,00 per ogni 100,00 (o frazione di 100 mq.) di Sul;

c) per attività commerciali con superficie di vendita maggiore di mq. 400,00: mq. 15,00 ogni mq. 100,00 di Sul di vendita;

d) per attività commerciali con superficie di vendita inferiore a mq. 400,00: mq. 10,00 ogni 100 mq. (o frazione di 100 mq.) di Sul;

e) per attività alberghiere, sanitarie e simili: un posto auto ogni camera e comunque non meno di mq. 10 ogni 100,00 mq. (o frazione di 100 mq.) di Sul;

f) per teatri, cinematografi, ristoranti, bar, pub, pizzerie e simili: mq. 10,00 ogni mq. 100,00 mq. (o frazione di 100 mq.) di Sul;

g) per attività direzionali e simili: mq. 10,00 ogni mq. 100,00 mq. (o frazione di 100 mq.) di Sul.

Nelle aree suddette oltre al posto macchina è computabile anche lo spazio strettamente necessario alla manovra degli automezzi per il loro posteggio.

2 - Le aree destinate ai parcheggi privati - interne od esterne, coperte o scoperte - devono essere vincolate all'uso di parcheggio con apposita indicazione negli elaborati relativi alle destinazioni d'uso.

Art. 30 - ZONE RESIDENZIALI DI ESPANSIONE (C/2.1)

1 - INDIVIDUAZIONE

Comprendono le zone destinate a nuovi complessi insediativi di tipo residenziale, destinati all'edilizia privata.

2 - DESTINAZIONI D'USO

Valgono le norme previste dall'articolo 24.

3 - MODALITÀ D'INTERVENTO

In queste zone il PRG si attua attraverso PUA.

La dotazione di spazi pubblici relativa alla capacità insediativa prevista nel PUA, deve rispettare i limiti previsti dall'articolo 11.

4 - PARAMETRI URBANISTICI

I parametri urbanistici sono riportati nelle schede relative ai PUA.



Ufficio Provinciale di Vicenza - Territorio
Servizi Catastali

Visura per soggetto

Situazione degli atti informatizzati al 16/06/2014

Data: 16/06/2014 - Ora: 12.12.22

Segue

Visura n.: T142908 Pag: 2

6		16	1086	20			C/6	2	17 m ²		Euro 30,73	VIA C . CATTANEO SNC piano: S1; VARIAZIONE NEL CLASSAMENTO del 26/01/2008 n . 1330 .1/2008 in atti dal 26/01/2008 (protocollo n . VI0030548) VARIAZIONE DI CLASSAMENTO	Annotazione
7		16	1086	30			C/6	2	24 m ²		Euro 43,38	VIA C . CATTANEO SNC piano: S1; VARIAZIONE NEL CLASSAMENTO del 26/01/2008 n . 1330 .1/2008 in atti dal 26/01/2008 (protocollo n . VI0030548) VARIAZIONE DI CLASSAMENTO	Annotazione
8		16	1086	44			A/2	4	3,5 vani		Euro 325,37	VIA C . CATTANEO SNC piano: 1; VARIAZIONE NEL CLASSAMENTO del 26/01/2008 n . 1330 .1/2008 in atti dal 26/01/2008 (protocollo n . VI0030548) VARIAZIONE DI CLASSAMENTO	Annotazione
9		16	1086	46			A/2	4	4 vani		Euro 371,85	VIA C . CATTANEO SNC piano: 1; VARIAZIONE NEL CLASSAMENTO del 26/01/2008 n . 1330 .1/2008 in atti dal 26/01/2008 (protocollo n . VI0030548) VARIAZIONE DI CLASSAMENTO	Annotazione
10		16	1089	2			C/6	2	24 m ²		Euro 43,38	VIA C . CATTANEO SNC piano: S1; VARIAZIONE NEL CLASSAMENTO del 09/02/2008 n . 2202 .1/2008 in atti dal 09/02/2008 (protocollo n . VI0047851) VARIAZIONE DI CLASSAMENTO	Annotazione
11		16	1089	5			C/6	2	19 m ²		Euro 34,34	VIA C . CATTANEO SNC piano: S1; VARIAZIONE NEL CLASSAMENTO del 09/02/2008 n . 2202 .1/2008 in atti dal 09/02/2008 (protocollo n . VI0047851) VARIAZIONE DI CLASSAMENTO	Annotazione
12		16	1089	6			C/6	2	18 m ²		Euro 32,54	VIA C . CATTANEO SNC piano: S1; VARIAZIONE NEL CLASSAMENTO del 09/02/2008 n . 2202 .1/2008 in atti dal 09/02/2008 (protocollo n . VI0047851) VARIAZIONE DI CLASSAMENTO	Annotazione
13		16	1089	7			C/6	2	17 m ²		Euro 30,73	VIA C . CATTANEO SNC piano: S1; VARIAZIONE NEL CLASSAMENTO del 09/02/2008 n . 2202 .1/2008 in atti dal 09/02/2008 (protocollo n . VI0047851) VARIAZIONE DI CLASSAMENTO	Annotazione



Ufficio Provinciale di Vicenza - Territorio
Servizi Catastali

Visura per soggetto

Situazione degli atti informatizzati al 16/06/2014

Data: 16/06/2014 - Ora: 12.12.22

Segue

Visura n.: T142908 Pag: 3

14		16	1089	8			C/6	2	19 m ²		Euro 34,34	VIA C . CATTANEO SNC piano: S1; VARIAZIONE NEL CLASSAMENTO del 09/02/2008 n . 2202 .1/2008 in atti dal 09/02/2008 (protocollo n . VI0047851) VARIAZIONE DI CLASSAMENTO	Annotazione
15		16	1089	13			C/6	2	23 m ²		Euro 41,57	VIA C . CATTANEO SNC piano: S1; VARIAZIONE NEL CLASSAMENTO del 09/02/2008 n . 2202 .1/2008 in atti dal 09/02/2008 (protocollo n . VI0047851) VARIAZIONE DI CLASSAMENTO	Annotazione
16		16	1089	14			C/6	2	20 m ²		Euro 36,15	VIA C . CATTANEO SNC piano: S1; VARIAZIONE NEL CLASSAMENTO del 09/02/2008 n . 2202 .1/2008 in atti dal 09/02/2008 (protocollo n . VI0047851) VARIAZIONE DI CLASSAMENTO	Annotazione
17		16	1089	15			C/6	2	20 m ²		Euro 36,15	VIA C . CATTANEO SNC piano: S1; VARIAZIONE NEL CLASSAMENTO del 09/02/2008 n . 2202 .1/2008 in atti dal 09/02/2008 (protocollo n . VI0047851) VARIAZIONE DI CLASSAMENTO	Annotazione
18		16	1089	17			C/6	2	28 m ²		Euro 50,61	VIA C . CATTANEO SNC piano: S1; VARIAZIONE NEL CLASSAMENTO del 09/02/2008 n . 2202 .1/2008 in atti dal 09/02/2008 (protocollo n . VI0047851) VARIAZIONE DI CLASSAMENTO	Annotazione
19		16	1089	22			C/6	2	42 m ²		Euro 75,92	VIA C . CATTANEO SNC piano: S1; VARIAZIONE NEL CLASSAMENTO del 09/02/2008 n . 2202 .1/2008 in atti dal 09/02/2008 (protocollo n . VI0047851) VARIAZIONE DI CLASSAMENTO	Annotazione
20		16	1089	26			C/1	3	62 m ²		Euro 960,61	VIA C . CATTANEO SNC piano: T; VARIAZIONE NEL CLASSAMENTO del 09/02/2008 n . 2202 .1/2008 in atti dal 09/02/2008 (protocollo n . VI0047851) VARIAZIONE DI CLASSAMENTO	Annotazione
21		16	1089	27			C/1	3	91 m ²		Euro 1.409,93	VIA C . CATTANEO SNC piano: T; VARIAZIONE NEL CLASSAMENTO del 09/02/2008 n . 2202 .1/2008 in atti dal 09/02/2008 (protocollo n . VI0047851) VARIAZIONE DI CLASSAMENTO	Annotazione



Ufficio Provinciale di Vicenza - Territorio
Servizi Catastali

Visura per soggetto

Situazione degli atti informatizzati al 16/06/2014

Data: 16/06/2014 - Ora: 12.12.22

Segue

Visura n.: T142908 Pag: 4

22		16	1089	28			C/1	3	77 m ²		Euro 1.193,02	VIA C . CATTANEO SNC piano: T; VARIAZIONE NEL CLASSAMENTO del 09/02/2008 n . 2202 .1/2008 in atti dal 09/02/2008 (protocollo n . VI0047851) VARIAZIONE DI CLASSAMENTO	Annotazione
23		16	1089	29			C/1	3	91 m ²		Euro 1.409,93	VIA C . CATTANEO SNC piano: T; VARIAZIONE NEL CLASSAMENTO del 09/02/2008 n . 2202 .1/2008 in atti dal 09/02/2008 (protocollo n . VI0047851) VARIAZIONE DI CLASSAMENTO	Annotazione
24		16	1089	30			C/1	3	62 m ²		Euro 960,61	VIA C . CATTANEO SNC piano: T; VARIAZIONE NEL CLASSAMENTO del 09/02/2008 n . 2202 .1/2008 in atti dal 09/02/2008 (protocollo n . VI0047851) VARIAZIONE DI CLASSAMENTO	Annotazione
25		16	1089	31			A/2	4	6,5 vani		Euro 604,25	VIA C . CATTANEO SNC piano: 1; VARIAZIONE NEL CLASSAMENTO del 09/02/2008 n . 2202 .1/2008 in atti dal 09/02/2008 (protocollo n . VI0047851) VARIAZIONE DI CLASSAMENTO	Annotazione
26		16	1089	33			A/2	4	6 vani		Euro 557,77	VIA C . CATTANEO SNC piano: 1; VARIAZIONE NEL CLASSAMENTO del 09/02/2008 n . 2202 .1/2008 in atti dal 09/02/2008 (protocollo n . VI0047851) VARIAZIONE DI CLASSAMENTO	Annotazione
27		16	1089	35			A/2	4	6 vani		Euro 557,77	VIA C . CATTANEO SNC piano: 1; VARIAZIONE NEL CLASSAMENTO del 09/02/2008 n . 2202 .1/2008 in atti dal 09/02/2008 (protocollo n . VI0047851) VARIAZIONE DI CLASSAMENTO	Annotazione
28		16	1112	2			C/6	2	24 m ²		Euro 43,38	VIA C . CATTANEO SNC piano: S1; VARIAZIONE NEL CLASSAMENTO del 26/02/2008 n . 3171 .1/2008 in atti dal 26/02/2008 (protocollo n . VI0071484) VARIAZIONE DI CLASSAMENTO	Annotazione
29		16	1112	5			C/6	2	19 m ²		Euro 34,34	VIA C . CATTANEO SNC piano: S1; VARIAZIONE NEL CLASSAMENTO del 26/02/2008 n . 3171 .1/2008 in atti dal 26/02/2008 (protocollo n . VI0071484) VARIAZIONE DI CLASSAMENTO	Annotazione



Ufficio Provinciale di Vicenza - Territorio
Servizi Catastali

Visura per soggetto

Situazione degli atti informatizzati al 16/06/2014

Data: 16/06/2014 - Ora: 12.12.23

Segue

Visura n.: T142908 Pag: 5

30		16	1112	6			C/6	2	18 m ²		Euro 32,54	VIA C . CATTANEO SNC piano: S1; VARIAZIONE NEL CLASSAMENTO del 26/02/2008 n . 3171 .1/2008 in atti dal 26/02/2008 (protocollo n . VI0071484) VARIAZIONE DI CLASSAMENTO	Annotazione
31		16	1112	7			C/6	2	17 m ²		Euro 30,73	VIA C . CATTANEO SNC piano: S1; VARIAZIONE NEL CLASSAMENTO del 26/02/2008 n . 3171 .1/2008 in atti dal 26/02/2008 (protocollo n . VI0071484) VARIAZIONE DI CLASSAMENTO	Annotazione
32		16	1112	8			C/6	2	19 m ²		Euro 34,34	VIA C . CATTANEO SNC piano: S1; VARIAZIONE NEL CLASSAMENTO del 26/02/2008 n . 3171 .1/2008 in atti dal 26/02/2008 (protocollo n . VI0071484) VARIAZIONE DI CLASSAMENTO	Annotazione
33		16	1112	13			C/6	2	23 m ²		Euro 41,57	VIA C . CATTANEO SNC piano: S1; VARIAZIONE NEL CLASSAMENTO del 26/02/2008 n . 3171 .1/2008 in atti dal 26/02/2008 (protocollo n . VI0071484) VARIAZIONE DI CLASSAMENTO	Annotazione
34		16	1112	14			C/6	2	20 m ²		Euro 36,15	VIA C . CATTANEO SNC piano: S1; VARIAZIONE NEL CLASSAMENTO del 26/02/2008 n . 3171 .1/2008 in atti dal 26/02/2008 (protocollo n . VI0071484) VARIAZIONE DI CLASSAMENTO	Annotazione
35		16	1112	15			C/6	2	20 m ²		Euro 36,15	VIA C . CATTANEO SNC piano: S1; VARIAZIONE NEL CLASSAMENTO del 26/02/2008 n . 3171 .1/2008 in atti dal 26/02/2008 (protocollo n . VI0071484) VARIAZIONE DI CLASSAMENTO	Annotazione
36		16	1112	18			C/6	2	30 m ²		Euro 54,23	VIA C . CATTANEO SNC piano: S1; VARIAZIONE NEL CLASSAMENTO del 26/02/2008 n . 3171 .1/2008 in atti dal 26/02/2008 (protocollo n . VI0071484) VARIAZIONE DI CLASSAMENTO	Annotazione
37		16	1112	22			C/6	2	42 m ²		Euro 75,92	VIA C . CATTANEO SNC piano: S1; VARIAZIONE NEL CLASSAMENTO del 26/02/2008 n . 3171 .1/2008 in atti dal 26/02/2008 (protocollo n . VI0071484) VARIAZIONE DI CLASSAMENTO	Annotazione

* Codice Fiscale Validato in Anagrafe Tributaria



Ufficio Provinciale di Vicenza - Territorio
Servizi Catastali

Visura per soggetto

Situazione degli atti informatizzati al 16/06/2014

Data: 16/06/2014 - Ora: 12.12.23

Segue

Visura n.: T142908 Pag: 6

38		16	1112	26			C/1	3	62 m ²		Euro 960,61	VIA C . CATTANEO SNC piano: T; VARIAZIONE NEL CLASSAMENTO del 26/02/2008 n . 3171 .1/2008 in atti dal 26/02/2008 (protocollo n . VI0071484) VARIAZIONE DI CLASSAMENTO	Annotazione
39		16	1112	27			C/1	3	91 m ²		Euro 1.409,93	VIA C . CATTANEO SNC piano: T; VARIAZIONE NEL CLASSAMENTO del 26/02/2008 n . 3171 .1/2008 in atti dal 26/02/2008 (protocollo n . VI0071484) VARIAZIONE DI CLASSAMENTO	Annotazione
40		16	1112	29			C/1	3	91 m ²		Euro 1.409,93	VIA C . CATTANEO SNC piano: T; VARIAZIONE NEL CLASSAMENTO del 26/02/2008 n . 3171 .1/2008 in atti dal 26/02/2008 (protocollo n . VI0071484) VARIAZIONE DI CLASSAMENTO	Annotazione
41		16	1112	30			C/1	3	62 m ²		Euro 960,61	VIA C . CATTANEO SNC piano: T; VARIAZIONE NEL CLASSAMENTO del 26/02/2008 n . 3171 .1/2008 in atti dal 26/02/2008 (protocollo n . VI0071484) VARIAZIONE DI CLASSAMENTO	Annotazione
42		16	1112	31			A/2	4	6,5 vani		Euro 604,25	VIA C . CATTANEO SNC piano: 1; VARIAZIONE NEL CLASSAMENTO del 26/02/2008 n . 3171 .1/2008 in atti dal 26/02/2008 (protocollo n . VI0071484) VARIAZIONE DI CLASSAMENTO	Annotazione
43		16	1112	33			A/2	4	6 vani		Euro 557,77	VIA C . CATTANEO SNC piano: 1; VARIAZIONE NEL CLASSAMENTO del 26/02/2008 n . 3171 .1/2008 in atti dal 26/02/2008 (protocollo n . VI0071484) VARIAZIONE DI CLASSAMENTO	Annotazione
44		16	1112	35			A/2	4	6 vani		Euro 557,77	VIA C . CATTANEO SNC piano: 1; VARIAZIONE NEL CLASSAMENTO del 26/02/2008 n . 3171 .1/2008 in atti dal 26/02/2008 (protocollo n . VI0071484) VARIAZIONE DI CLASSAMENTO	Annotazione
45		16	1114	17			C/6	2	29 m ²		Euro 52,42	VIA V . GIOBERTI SNC piano: S1; VARIAZIONE NEL CLASSAMENTO del 05/03/2008 n . 3732 .1/2008 in atti dal 05/03/2008 (protocollo n . VI0082686) VARIAZIONE DI CLASSAMENTO	Annotazione



Ufficio Provinciale di Vicenza - Territorio
Servizi Catastali

Visura per soggetto

Situazione degli atti informatizzati al 16/06/2014

Data: 16/06/2014 - Ora: 12.12.23

Segue

Visura n.: T142908 Pag: 7

46		16	1114	18			C/6	2	26 m ²		Euro 47,00	VIA V . GIOBERTI SNC piano: S1; VARIAZIONE NEL CLASSAMENTO del 05/03/2008 n . 3732 .1/2008 in atti dal 05/03/2008 (protocollo n . VI0082686) VARIAZIONE DI CLASSAMENTO	Annotazione
47		16	1114	39			A/2	4	6 vani		Euro 557,77	VIA DON CHIMINELLO SAMUELE SNC piano: 1 -2; VARIAZIONE NEL CLASSAMENTO del 05/03/2008 n . 3732 .1/2008 in atti dal 05/03/2008 (protocollo n . VI0082686) VARIAZIONE DI CLASSAMENTO	Annotazione
48		16	1114	42			A/2	4	6 vani		Euro 557,77	VIA DON CHIMINELLO SAMUELE SNC piano: 1 -2; VARIAZIONE NEL CLASSAMENTO del 05/03/2008 n . 3732 .1/2008 in atti dal 05/03/2008 (protocollo n . VI0082686) VARIAZIONE DI CLASSAMENTO	Annotazione
49		16	1110	3			C/6	2	19 m ²		Euro 34,34	VIA C . CATTANEO SNC piano: S1; VARIAZIONE NEL CLASSAMENTO del 05/03/2008 n . 3732 .1/2008 in atti dal 05/03/2008 (protocollo n . VI0082686) VARIAZIONE DI CLASSAMENTO	Annotazione
50		16	1110	4			C/6	2	19 m ²		Euro 34,34	VIA C . CATTANEO SNC piano: S1; VARIAZIONE NEL CLASSAMENTO del 05/03/2008 n . 3732 .1/2008 in atti dal 05/03/2008 (protocollo n . VI0082686) VARIAZIONE DI CLASSAMENTO	Annotazione
51		16	1110	9			C/6	2	28 m ²		Euro 50,61	VIA C . CATTANEO SNC piano: S1; VARIAZIONE NEL CLASSAMENTO del 05/03/2008 n . 3732 .1/2008 in atti dal 05/03/2008 (protocollo n . VI0082686) VARIAZIONE DI CLASSAMENTO	Annotazione
52		16	1110	14			C/6	2	18 m ²		Euro 32,54	VIA C . CATTANEO SNC piano: S1; VARIAZIONE NEL CLASSAMENTO del 05/03/2008 n . 3732 .1/2008 in atti dal 05/03/2008 (protocollo n . VI0082686) VARIAZIONE DI CLASSAMENTO	Annotazione
53		16	1110	15			C/6	2	19 m ²		Euro 34,34	VIA C . CATTANEO SNC piano: S1; VARIAZIONE NEL CLASSAMENTO del 05/03/2008 n . 3732 .1/2008 in atti dal 05/03/2008 (protocollo n . VI0082686) VARIAZIONE DI CLASSAMENTO	Annotazione



Ufficio Provinciale di Vicenza - Territorio
Servizi Catastali

Visura per soggetto

Situazione degli atti informatizzati al 16/06/2014

Data: 16/06/2014 - Ora: 12.12.23

Segue

Visura n.: T142908 Pag: 8

54		16	1110	17			C/6	2	19 m ²		Euro 34,34	VIA C . CATTANEO SNC piano: S1; VARIAZIONE NEL CLASSAMENTO del 05/03/2008 n . 3732 .1/2008 in atti dal 05/03/2008 (protocollo n . VI0082686) VARIAZIONE DI CLASSAMENTO	Annotazione
55		16	1110	20			C/6	2	18 m ²		Euro 32,54	VIA C . CATTANEO SNC piano: S1; VARIAZIONE NEL CLASSAMENTO del 05/03/2008 n . 3732 .1/2008 in atti dal 05/03/2008 (protocollo n . VI0082686) VARIAZIONE DI CLASSAMENTO	Annotazione
56		16	1110	22			C/2	1	21 m ²		Euro 24,94	VIA C . CATTANEO SNC piano: S1; VARIAZIONE NEL CLASSAMENTO del 05/03/2008 n . 3732 .1/2008 in atti dal 05/03/2008 (protocollo n . VI0082686) VARIAZIONE DI CLASSAMENTO	Annotazione
57		16	1110	23			C/2	1	21 m ²		Euro 24,94	VIA C . CATTANEO SNC piano: S1; VARIAZIONE NEL CLASSAMENTO del 05/03/2008 n . 3732 .1/2008 in atti dal 05/03/2008 (protocollo n . VI0082686) VARIAZIONE DI CLASSAMENTO	Annotazione
58		16	1110	30			C/1	3	91 m ²		Euro 1.409,93	VIA C . CATTANEO SNC piano: T; VARIAZIONE NEL CLASSAMENTO del 05/03/2008 n . 3732 .1/2008 in atti dal 05/03/2008 (protocollo n . VI0082686) VARIAZIONE DI CLASSAMENTO	Annotazione
59		16	1110	38			A/2	4	6,5 vani		Euro 604,25	VIA C . CATTANEO SNC piano: 1; VARIAZIONE NEL CLASSAMENTO del 06/03/2008 n . 3806 .1/2008 in atti dal 06/03/2008 (protocollo n . VI0084583) VARIAZIONE DI CLASSAMENTO	Annotazione
60		16	1110	42			A/2	4	6 vani		Euro 557,77	VIA C . CATTANEO SNC piano: 2; VARIAZIONE NEL CLASSAMENTO del 05/03/2008 n . 3732 .1/2008 in atti dal 05/03/2008 (protocollo n . VI0082686) VARIAZIONE DI CLASSAMENTO	Annotazione
61		16	1111	19			C/6	2	26 m ²		Euro 47,00	VIA CARLO CATANEO SNC piano: S1; VARIAZIONE NEL CLASSAMENTO del 05/03/2008 n . 3733 .1/2008 in atti dal 05/03/2008 (protocollo n . VI0082687) VARIAZIONE DI CLASSAMENTO	Annotazione



Ufficio Provinciale di Vicenza - Territorio
Servizi Catastali

Visura per soggetto

Situazione degli atti informatizzati al 16/06/2014

Data: 16/06/2014 - Ora: 12.12.23

Segue

Visura n.: T142908 Pag: 9

62		16	1111	41			A/2	4	6 vani		Euro 557,77	VIA DON CHIMINELLO SAMUELE SNC piano: 1 -2; VARIAZIONE NEL CLASSAMENTO del 05/03/2008 n . 3733 .1/2008 in atti dal 05/03/2008 (protocollo n . VI0082687) VARIAZIONE DI CLASSAMENTO	Annotazione
----	--	----	------	----	--	--	-----	---	--------	--	-------------	---	-------------

- Immobile 1: Annotazione:** classamento e rendita validati (d.m. 701/94)
- Immobile 2: Annotazione:** classamento e rendita validati (d.m. 701/94)
- Immobile 3: Annotazione:** classamento e rendita non rettificati entro dodici mesi dalla data di iscrizione in atti della dichiarazione (d.m. 701/94)
- Immobile 4: Annotazione:** classamento e rendita non rettificati entro dodici mesi dalla data di iscrizione in atti della dichiarazione (d.m. 701/94)
- Immobile 5: Annotazione:** classamento e rendita non rettificati entro dodici mesi dalla data di iscrizione in atti della dichiarazione (d.m. 701/94)
- Immobile 6: Annotazione:** classamento e rendita non rettificati entro dodici mesi dalla data di iscrizione in atti della dichiarazione (d.m. 701/94)
- Immobile 7: Annotazione:** classamento e rendita non rettificati entro dodici mesi dalla data di iscrizione in atti della dichiarazione (d.m. 701/94)
- Immobile 8: Annotazione:** classamento e rendita non rettificati entro dodici mesi dalla data di iscrizione in atti della dichiarazione (d.m. 701/94)
- Immobile 9: Annotazione:** classamento e rendita non rettificati entro dodici mesi dalla data di iscrizione in atti della dichiarazione (d.m. 701/94)
- Immobile 10: Annotazione:** classamento e rendita non rettificati entro dodici mesi dalla data di iscrizione in atti della dichiarazione (d.m. 701/94)
- Immobile 11: Annotazione:** classamento e rendita non rettificati entro dodici mesi dalla data di iscrizione in atti della dichiarazione (d.m. 701/94)
- Immobile 12: Annotazione:** classamento e rendita non rettificati entro dodici mesi dalla data di iscrizione in atti della dichiarazione (d.m. 701/94)
- Immobile 13: Annotazione:** classamento e rendita non rettificati entro dodici mesi dalla data di iscrizione in atti della dichiarazione (d.m. 701/94)
- Immobile 14: Annotazione:** classamento e rendita non rettificati entro dodici mesi dalla data di iscrizione in atti della dichiarazione (d.m. 701/94)
- Immobile 15: Annotazione:** classamento e rendita non rettificati entro dodici mesi dalla data di iscrizione in atti della dichiarazione (d.m. 701/94)
- Immobile 16: Annotazione:** classamento e rendita non rettificati entro dodici mesi dalla data di iscrizione in atti della dichiarazione (d.m. 701/94)
- Immobile 17: Annotazione:** classamento e rendita non rettificati entro dodici mesi dalla data di iscrizione in atti della dichiarazione (d.m. 701/94)
- Immobile 18: Annotazione:** classamento e rendita non rettificati entro dodici mesi dalla data di iscrizione in atti della dichiarazione (d.m. 701/94)
- Immobile 19: Annotazione:** classamento e rendita non rettificati entro dodici mesi dalla data di iscrizione in atti della dichiarazione (d.m. 701/94)
- Immobile 20: Annotazione:** classamento e rendita non rettificati entro dodici mesi dalla data di iscrizione in atti della dichiarazione (d.m. 701/94)
- Immobile 21: Annotazione:** classamento e rendita non rettificati entro dodici mesi dalla data di iscrizione in atti della dichiarazione (d.m. 701/94)



Ufficio Provinciale di Vicenza - Territorio
Servizi Catastali

Data: 16/06/2014 - Ora: 12.12.23

Segue

Visura n.: T142908 Pag: 10

Visura per soggetto

Situazione degli atti informatizzati al 16/06/2014

Immobilabile 22: Annotazione:	classamento e rendita non rettificati entro dodici mesi dalla data di iscrizione in atti della dichiarazione (d.m. 701/94)
Immobilabile 23: Annotazione:	classamento e rendita non rettificati entro dodici mesi dalla data di iscrizione in atti della dichiarazione (d.m. 701/94)
Immobilabile 24: Annotazione:	classamento e rendita non rettificati entro dodici mesi dalla data di iscrizione in atti della dichiarazione (d.m. 701/94)
Immobilabile 25: Annotazione:	classamento e rendita non rettificati entro dodici mesi dalla data di iscrizione in atti della dichiarazione (d.m. 701/94)
Immobilabile 26: Annotazione:	classamento e rendita non rettificati entro dodici mesi dalla data di iscrizione in atti della dichiarazione (d.m. 701/94)
Immobilabile 27: Annotazione:	classamento e rendita non rettificati entro dodici mesi dalla data di iscrizione in atti della dichiarazione (d.m. 701/94)
Immobilabile 28: Annotazione:	classamento e rendita non rettificati entro dodici mesi dalla data di iscrizione in atti della dichiarazione (d.m. 701/94)
Immobilabile 29: Annotazione:	classamento e rendita non rettificati entro dodici mesi dalla data di iscrizione in atti della dichiarazione (d.m. 701/94)
Immobilabile 30: Annotazione:	classamento e rendita non rettificati entro dodici mesi dalla data di iscrizione in atti della dichiarazione (d.m. 701/94)
Immobilabile 31: Annotazione:	classamento e rendita non rettificati entro dodici mesi dalla data di iscrizione in atti della dichiarazione (d.m. 701/94)
Immobilabile 32: Annotazione:	classamento e rendita non rettificati entro dodici mesi dalla data di iscrizione in atti della dichiarazione (d.m. 701/94)
Immobilabile 33: Annotazione:	classamento e rendita non rettificati entro dodici mesi dalla data di iscrizione in atti della dichiarazione (d.m. 701/94)
Immobilabile 34: Annotazione:	classamento e rendita non rettificati entro dodici mesi dalla data di iscrizione in atti della dichiarazione (d.m. 701/94)
Immobilabile 35: Annotazione:	classamento e rendita non rettificati entro dodici mesi dalla data di iscrizione in atti della dichiarazione (d.m. 701/94)
Immobilabile 36: Annotazione:	classamento e rendita non rettificati entro dodici mesi dalla data di iscrizione in atti della dichiarazione (d.m. 701/94)
Immobilabile 37: Annotazione:	classamento e rendita non rettificati entro dodici mesi dalla data di iscrizione in atti della dichiarazione (d.m. 701/94)
Immobilabile 38: Annotazione:	classamento e rendita non rettificati entro dodici mesi dalla data di iscrizione in atti della dichiarazione (d.m. 701/94)
Immobilabile 39: Annotazione:	classamento e rendita non rettificati entro dodici mesi dalla data di iscrizione in atti della dichiarazione (d.m. 701/94)
Immobilabile 40: Annotazione:	classamento e rendita non rettificati entro dodici mesi dalla data di iscrizione in atti della dichiarazione (d.m. 701/94)
Immobilabile 41: Annotazione:	classamento e rendita non rettificati entro dodici mesi dalla data di iscrizione in atti della dichiarazione (d.m. 701/94)
Immobilabile 42: Annotazione:	classamento e rendita non rettificati entro dodici mesi dalla data di iscrizione in atti della dichiarazione (d.m. 701/94)
Immobilabile 43: Annotazione:	classamento e rendita non rettificati entro dodici mesi dalla data di iscrizione in atti della dichiarazione (d.m. 701/94)
Immobilabile 44: Annotazione:	classamento e rendita non rettificati entro dodici mesi dalla data di iscrizione in atti della dichiarazione (d.m. 701/94)
Immobilabile 45: Annotazione:	classamento e rendita non rettificati entro dodici mesi dalla data di iscrizione in atti della dichiarazione (d.m. 701/94)
Immobilabile 46: Annotazione:	classamento e rendita non rettificati entro dodici mesi dalla data di iscrizione in atti della dichiarazione (d.m. 701/94)



Ufficio Provinciale di Vicenza - Territorio
 Servizi Catastali

Data: 16/06/2014 - Ora: 12.12.23

Segue

Visura n.: T142908 Pag: 11

Visura per soggetto

Situazione degli atti informatizzati al 16/06/2014

- Immobile 47: Annotazione:** classamento e rendita non rettificati entro dodici mesi dalla data di iscrizione in atti della dichiarazione (d.m. 701/94)
- Immobile 48: Annotazione:** classamento e rendita non rettificati entro dodici mesi dalla data di iscrizione in atti della dichiarazione (d.m. 701/94)
- Immobile 49: Annotazione:** classamento e rendita non rettificati entro dodici mesi dalla data di iscrizione in atti della dichiarazione (d.m. 701/94)
- Immobile 50: Annotazione:** classamento e rendita non rettificati entro dodici mesi dalla data di iscrizione in atti della dichiarazione (d.m. 701/94)
- Immobile 51: Annotazione:** classamento e rendita non rettificati entro dodici mesi dalla data di iscrizione in atti della dichiarazione (d.m. 701/94)
- Immobile 52: Annotazione:** classamento e rendita non rettificati entro dodici mesi dalla data di iscrizione in atti della dichiarazione (d.m. 701/94)
- Immobile 53: Annotazione:** classamento e rendita non rettificati entro dodici mesi dalla data di iscrizione in atti della dichiarazione (d.m. 701/94)
- Immobile 54: Annotazione:** classamento e rendita non rettificati entro dodici mesi dalla data di iscrizione in atti della dichiarazione (d.m. 701/94)
- Immobile 55: Annotazione:** classamento e rendita non rettificati entro dodici mesi dalla data di iscrizione in atti della dichiarazione (d.m. 701/94)
- Immobile 56: Annotazione:** classamento e rendita non rettificati entro dodici mesi dalla data di iscrizione in atti della dichiarazione (d.m. 701/94)
- Immobile 57: Annotazione:** classamento e rendita non rettificati entro dodici mesi dalla data di iscrizione in atti della dichiarazione (d.m. 701/94)
- Immobile 58: Annotazione:** classamento e rendita non rettificati entro dodici mesi dalla data di iscrizione in atti della dichiarazione (d.m. 701/94)
- Immobile 59: Annotazione:** classamento e rendita validati (d.m. 701/94)
- Immobile 60: Annotazione:** classamento e rendita non rettificati entro dodici mesi dalla data di iscrizione in atti della dichiarazione (d.m. 701/94)
- Immobile 61: Annotazione:** classamento e rendita non rettificati entro dodici mesi dalla data di iscrizione in atti della dichiarazione (d.m. 701/94)
- Immobile 62: Annotazione:** classamento e rendita non rettificati entro dodici mesi dalla data di iscrizione in atti della dichiarazione (d.m. 701/94)

Totale: vani 75 m² 1631 Rendita: Euro 20.825,43

Intestazione degli immobili indicati al n. 1

N.	DATI ANAGRAFICI	CODICE FISCALE	DIRITTI E ONERI REALI
1	[REDACTED]	[REDACTED]	(1) Proprieta` per 1/1
DATI DERIVANTI DA		ISTRUMENTO (ATTO PUBBLICO) del 19/02/2008 Voltura n . 6336 .1/2011 in atti dal 20/04/2011 (protocollo n . VI0183191) Repertorio n .: 179967 Rogante: FIETTA GIUSEPPE Sede: BASSANO DEL GRAPPA Registrazione: UU Sede: BASSANO DEL GRAPPA Volume: I n: 1549 del 25/02/2008 VERBALE DI ASSEMBLEA	

* Codice Fiscale Validato in Anagrafe Tributaria



Ufficio Provinciale di Vicenza - Territorio
Servizi Catastali

Visura per soggetto

Situazione degli atti informatizzati al 16/06/2014

Data: 16/06/2014 - Ora: 12.12.24

Segue

Visura n.: T142908 Pag: 12

2. Immobili siti nel Comune di ROSA (Codice H556) - Catasto dei Terreni

N.	DATI IDENTIFICATIVI			DATI DI CLASSAMENTO							ALTRE INFORMAZIONI		
	Foglio	Particella	Sub	Porz	Qualità Classe		Superficie(m ²)		Deduz.	Reddito		Dati derivanti da	Dati ulteriori
							ha	are ca		Dominicale	Agrario		
1	16	1088		-	SEMINAT IVO	3	01	71		Euro 1,06	Euro 0,62	FRAZIONAMENTO del 19/12/2006 n . 300096 .1/2006 in atti dal 19/12/2006 (protocollo n . VI0300096)	
2	16	1094		-	SEMIN ARBOR	3	06	91		Euro 4,46	Euro 2,68	FRAZIONAMENTO del 19/12/2006 n . 300096 .1/2006 in atti dal 19/12/2006 (protocollo n . VI0300096)	
3	16	1097		-	SEMIN ARBOR	3	03	49		Euro 2,25	Euro 1,35	FRAZIONAMENTO del 19/12/2006 n . 300096 .1/2006 in atti dal 19/12/2006 (protocollo n . VI0300096)	
4	16	1104		-	SEMIN ARBOR	3	11	09		Euro 7,16	Euro 4,30	FRAZIONAMENTO del 19/12/2006 n . 300096 .1/2006 in atti dal 19/12/2006 (protocollo n . VI0300096)	
5	16	1105		-	SEMIN ARBOR	3	11	02		Euro 7,11	Euro 4,27	FRAZIONAMENTO del 19/12/2006 n . 300096 .1/2006 in atti dal 19/12/2006 (protocollo n . VI0300096)	Annotazione
6	16	1106		-	SEMIN ARBOR	3	21	20		Euro 13,69	Euro 8,21	FRAZIONAMENTO del 19/12/2006 n . 300096 .1/2006 in atti dal 19/12/2006 (protocollo n . VI0300096)	
7	16	1107		-	SEMIN ARBOR	3	15	59		Euro 10,06	Euro 6,04	FRAZIONAMENTO del 19/12/2006 n . 300096 .1/2006 in atti dal 19/12/2006 (protocollo n . VI0300096)	
8	16	1108		-	SEMIN ARBOR	3	19	76		Euro 12,76	Euro 7,65	FRAZIONAMENTO del 19/12/2006 n . 300096 .1/2006 in atti dal 19/12/2006 (protocollo n . VI0300096)	Annotazione
9	16	1109		-	SEMIN ARBOR	3	24	47		Euro 15,80	Euro 9,48	FRAZIONAMENTO del 19/12/2006 n . 300096 .1/2006 in atti dal 19/12/2006 (protocollo n . VI0300096)	Annotazione

* Codice Fiscale Validato in Anagrafe Tributaria



Ufficio Provinciale di Vicenza - Territorio
Servizi Catastali

Visura per soggetto

Situazione degli atti informatizzati al 16/06/2014

Data: 16/06/2014 - Ora: 12.12.24

Fine

Visura n.: T142908 Pag: 13

10	16	1115	-	SEMINAT IVO	3	00	37	Euro 0,23	Euro 0,13	FRAZIONAMENTO del 26/02/2007 n . 59305 .1/2007 in atti dal 26/02/2007 (protocollo n . VI0059305)
11	16	1117	-	SEMIN ARBOR	3	02	76	Euro 1,78	Euro 1,07	FRAZIONAMENTO del 26/02/2007 n . 59305 .1/2007 in atti dal 26/02/2007 (protocollo n . VI0059305)
12	16	1119	-	SEMIN ARBOR	3	03	39	Euro 2,19	Euro 1,31	FRAZIONAMENTO del 26/02/2007 n . 59305 .1/2007 in atti dal 26/02/2007 (protocollo n . VI0059305)
13	16	1121	-	SEMIN ARBOR	3	36	53	Euro 23,58	Euro 14,15	FRAZIONAMENTO del 26/02/2007 n . 59305 .1/2007 in atti dal 26/02/2007 (protocollo n . VI0059305)

Immobile 5: Annotazione: SF

Immobile 8: Annotazione: SF

Immobile 9: Annotazione: SF

Totale: Superficie 01.58.29 Redditi: Dominicale Euro 102,13 Agrario Euro 61,26

Intestazione degli immobili indicati al n. 2

N.	DATI ANAGRAFICI	CODICE FISCALE	DIRITTI E ONERI REALI
1			(1) Proprietà per 1/1
DATI DERIVANTI DA		ISTRUMENTO (ATTO PUBBLICO) del 19/02/2008 Voltura n . 6337 .1/2011 in atti dal 20/04/2011 (protocollo n . VI0183191) Repertorio n . : 179967 Rogante: FIETTA GIUSEPPE Sede: BASSANO DEL GRAPPA Registrazione: UU Sede: BASSANO DEL GRAPPA Volume: 1 n: 1549 del 25/02/2008 VERBALE DI ASSEMBLEA	

Totale Generale: vani 75 m² 1631 Rendita: Euro 20.825,43

Totale Generale: Superficie 01.58.29 Redditi: Dominicale Euro 102,13 Agrario Euro 61,26

Unità immobiliari n. 75

Tributi erariali: Euro 7,20

Visura telematica

* Codice Fiscale Validato in Anagrafe Tributaria

E=2700

I Particella: 1089

129



Scala originale: 1:2000
Dimensione cornice: 534.000 x 378.000 metri

Comune: ROSA
Foglio: 16

4-Giu-2014 14:54
Prol. n. T203230/2014

C4 - Indagine catastale - Estratto di mappa

Teresa Dardo architetto | archipiplus - via Marconi 42, 36016 Thiene (VI)

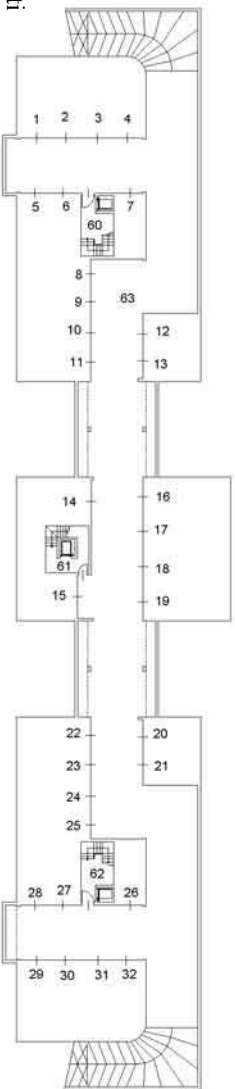
t 0445 362631 info@archipiplus.it

ELABORATO PLANIMETRICO	Compilato da: Bordin Stefano	Iscritto all'albo: Architetti	Prov. Vicenza	N. 1159
Comune di Rosà'	Sezione:	Foglio: 16	Particella: 1086	Protocollo n. 26/01/2007 del 10024326
Dimostrazione grafica dei subalterni			Tipo Mappale n. 271855 del 27/11/2006	Scala 1 : 500

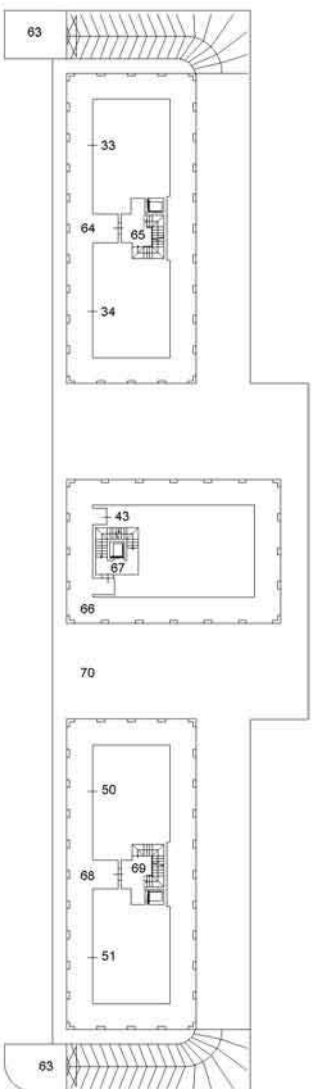
Catasto dei Fabbricati - Situazione al 04/06/2014 - Comune di ROSA' (H556) - < Foglio: 16 - Particella: 1086 - Elaborato planimetrico >

Agenzia del Territorio
CATASTO FABBRICATI
Ufficio Provinciale di Vicenza

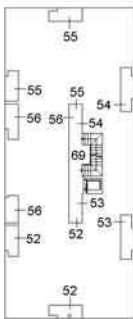
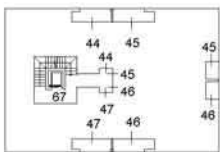
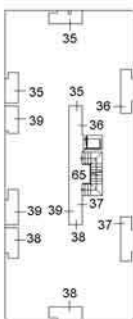
PIANO INTERRATO



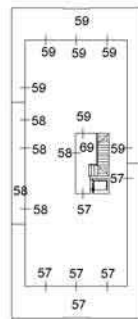
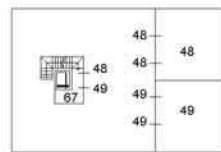
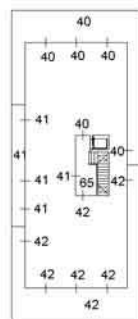
PIANO TERRA



PIANO PRIMO



PIANO SECONDO



Ultima planimetria in atti

Data: 04/06/2014 - n. T206466 - Richiedente: Telematico

Totale schede: - Formato di acquisizione: A3(297x420) - Formato stampa richiesto: A4(210x297) - Fattore di scala non utilizzabile

ELABORATO PLANIMETRICO	Compilato da: Bordin Stefano	Isritto all'albo: Architetti	Prov. Vicenza	N. 1159
Comune di Rosa'	Sezione:	Foglio: 16	Particella: 1089	Protocollo n. 09/02/2007 del 10/04/2007
Dimostrazione grafica dei subalterni			Tipo Mappale n. 304282	del 21/12/2006 Scala 1 : 500

Catasto dei Fabbricati - Situazione al 04/06/2014 - Comune di ROSA' (H556) - < Foglio: 16 - Particella: 1089 - Elaborato planimetrico >

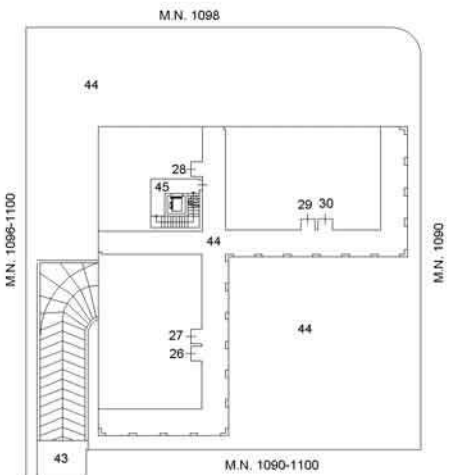
Agenzia del Territorio
CATASTO FABBRICATI
Ufficio provinciale di Vicenza

Ultima planimetria in atti

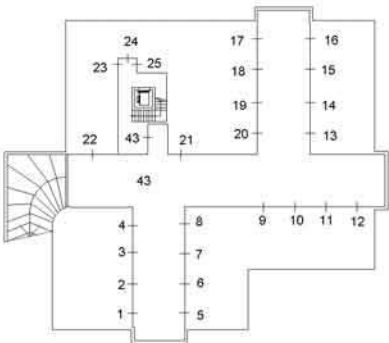
Data: 04/06/2014 - n. T204030 - Richiedente: Telematico

Totale schede: - Formato di acquisizione: A3(297x420) - Formato stampa richiesto: A4(210x297) - Fattore di scala non utilizzabile

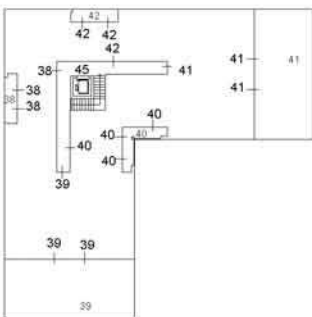
PIANO TERRA



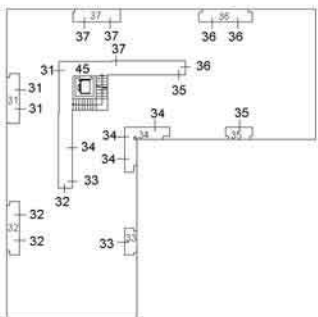
PIANO INTERRATO



PIANO SECONDO



PIANO PRIMO



Catasto dei Fabbricati - Situazione al 04/06/2014 - Comune di ROSA' (H556) - < Foglio: 16 - Particella: 1112 - Elaborato planimetrico >

ELABORATO PLANIMETRICO		Compilato da: Bordin Stefano	Iscritto all'albo: Architetti	Prov. Vicenza	N. 1159
Comune di Rosa'	Sezione:	Foglio: 16	Particella: 1112	Protocollo n. 06/08/2008	del
Dimostrazione grafica dei subalterni			Tipo Mappale n.	del	Scala 1 : 500

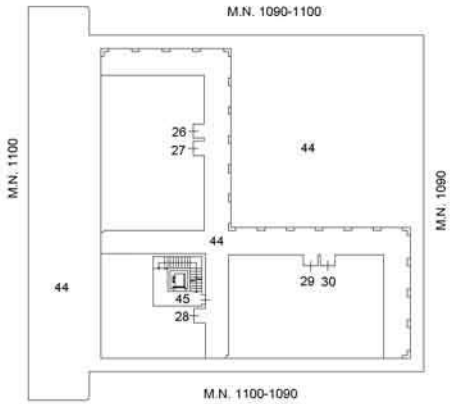
Agenzia del Territorio
CATASTO FABBRICATI
 Ufficio provinciale di Vicenza

Ultima planimetria in atti

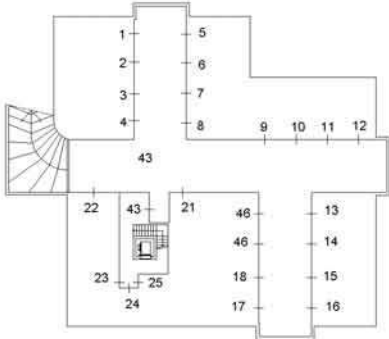
Data: 04/06/2014 - n. T205462 - Richiedente: Telematico

Totale schede: 1 - Formato di acquisizione: A3(297x420) - Formato stampa richiesto: A4(210x297) - Fattore di scala non utilizzabile

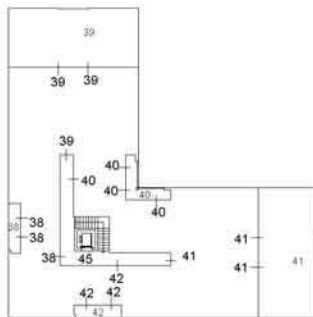
PIANO TERRA



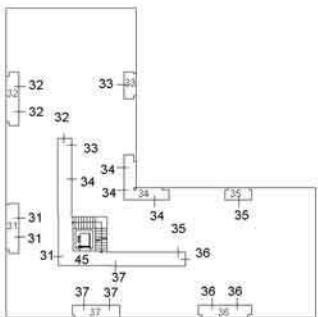
PIANO INTERRATO



PIANO SECONDO



PIANO PRIMO



Agenzia del Territorio

CATASTO FABBRICATI

Ufficio provinciale di Vicenza

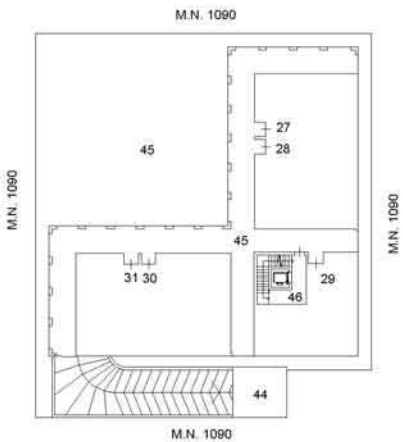
ELABORATO PLANIMETRICO	Compilato da: Polita Fabio	Iscritto all'albo: Geometri	Prov. Vicenza	N. 2391
Comune di Rosa'	Sezione:	Foglio: 16	Particella: 1110	Prov. n. 24/11/2011 del
Dimostrazione grafica dei subalterni			Tipo Mappale n. del	Scala 1 : 500

Ultima planimetria in atti

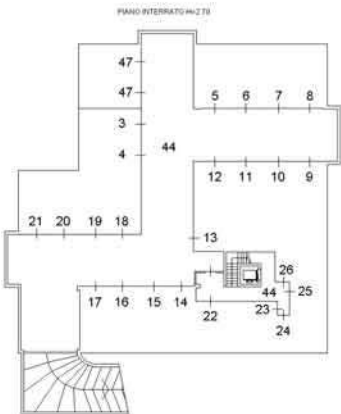
Data: 04/06/2014 + n. 1204721 - Richiedente: Telematico

Totale schede: - Formato di acquisizione: A3(297x420) - Formato stampa richiesto: A4(210x297) - Fattore di scala non utilizzabile

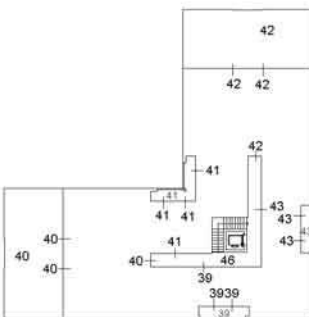
PIANO TERRA



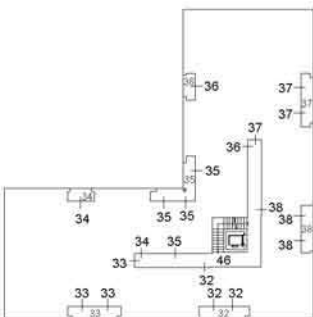
PIANO INTERRATO



PIANO SECONDO



PIANO PRIMO



Catasto dei Fabbricati - Situazione al 04/06/2014 - Comune di ROSA' (H556) - < Foglio: 16 - Particella: 1114 - Elaborato planimetrico >

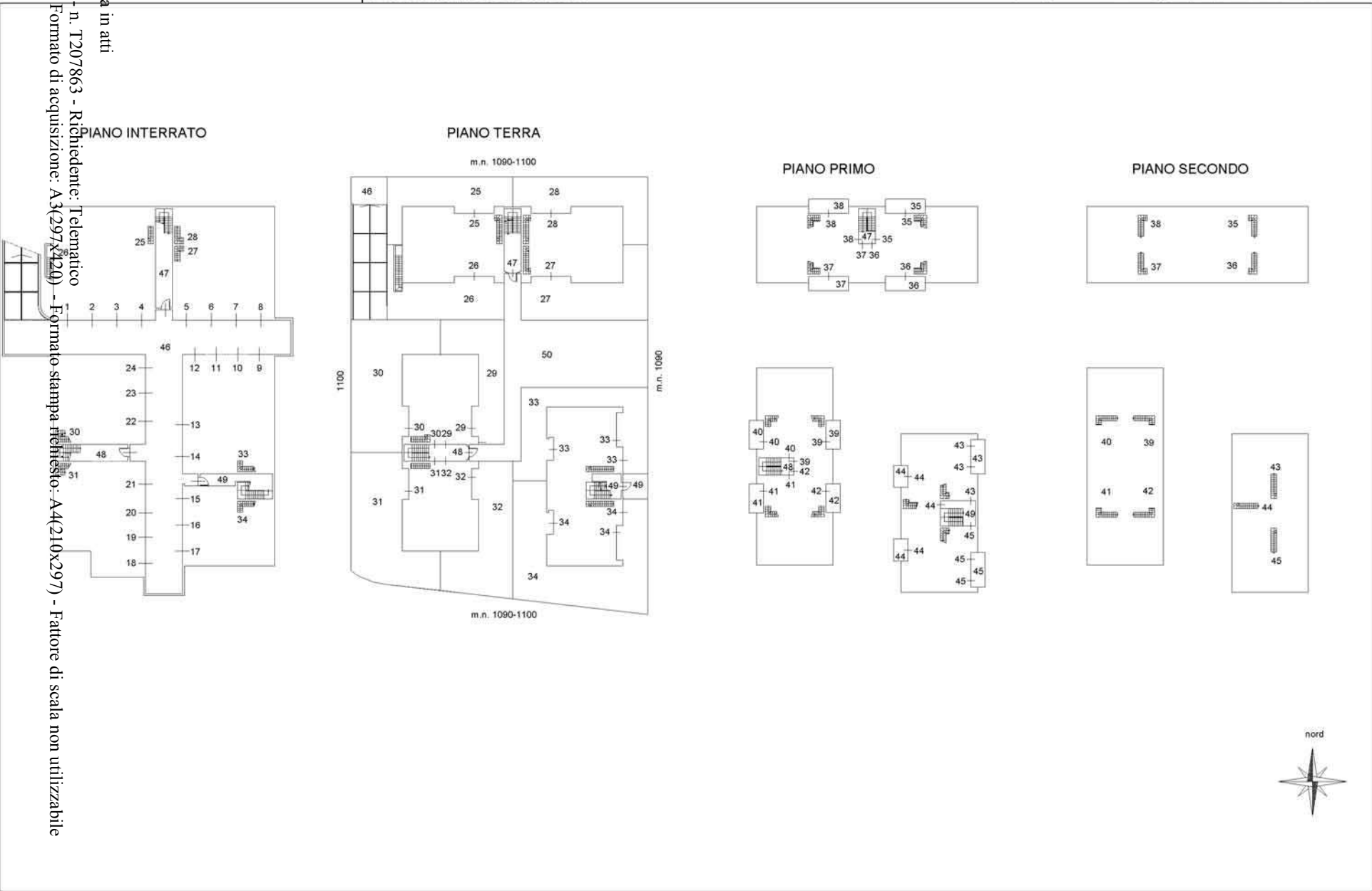
ELABORATO PLANIMETRICO	Compilato da: Bordin Stefano	Iscritto all'albo: Architetti	Prov. Vicenza	N. 1159
Comune di Rosa'	Sezione:	Foglio: 16	Particella: 1114	Protocollo n. 05/03/2007 del
Dimostrazione grafica dei subalterni			Tipo Mappale n. 41069	del 09/02/2007 Scala 1 : 500

Agenzia del Territorio
CATASTO FABBRICATI
 Ufficio provinciale di Vicenza

Ultima planimetria in atti

Data: 04/06/2014 - n. 1207863 - Richiedente: Telematico

Totale schede: - Formato di acquisizione: A3(297x420) - Formato stampa richiesta: A4(210x297) - Fattore di scala non utilizzabile



ELABORATO PLANIMETRICO	Compilato da: Bordin Stefano	Iscritto all'albo: Architetti	Prov. Vicenza	N. 1159
Comune di Rosa'	Sezione:	Foglio: 16	Particella: 1111	Protocollo n. 05/03/2007 del 10088289
Dimostrazione grafica dei subalterni			Tipo Mappale n. 300184	del 19/12/2006 Scala 1 : 500

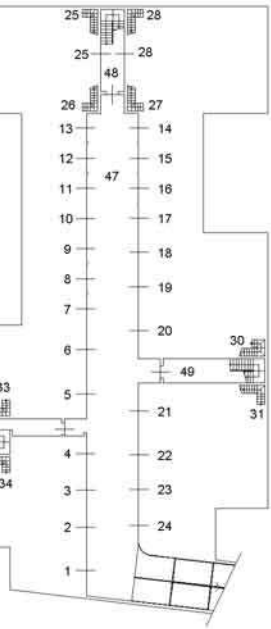
Catasto dei Fabbricati - Situazione al 04/06/2014 - Comune di ROSA` (H556) - < Foglio: 16 - Particella: 1111 - Elaborato planimetrico >

Agenzia del Territorio
CATASTO FABBRICATI
Ente provinciale di Vicenza

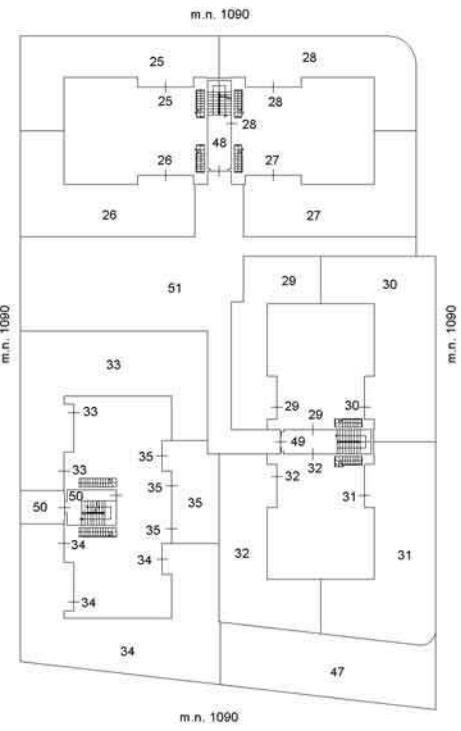
Ultima planimetria in atti

Data: 04/06/2014 - n. T208337 - Richiedente: Telematico
Totale schede: - Formato di acquisizione: A3(297x420) - Formato stampa richiesto: A4(210x297) - Fattore di scala non utilizzabile

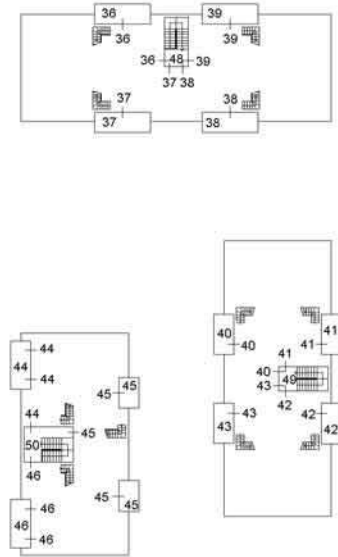
PIANO INTERRATO




PIANO TERRA



PIANO PRIMO



PIANO SECONDO



Identificativi Catastali:
Sezione:
Foglio: 16
Particella: 1086
Subalterno: 2

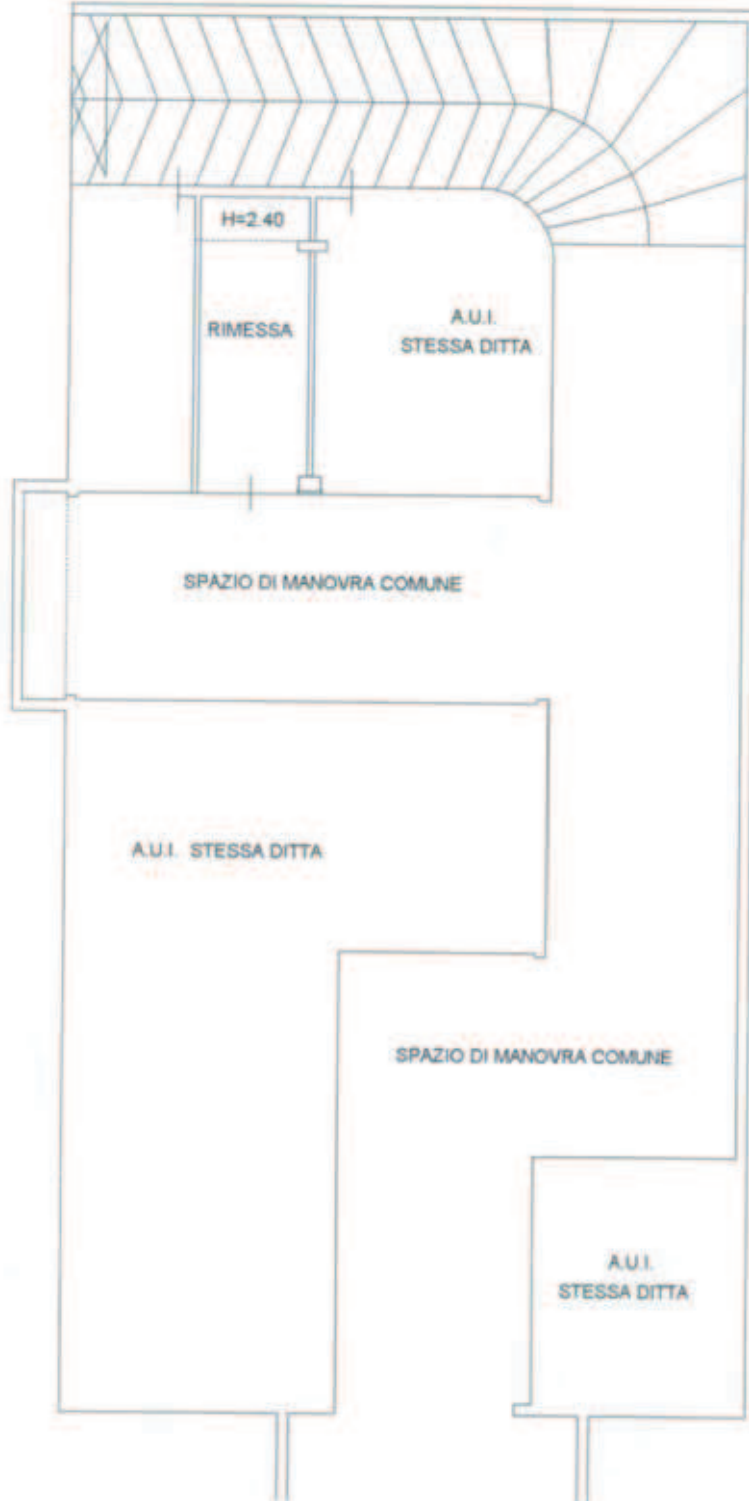
Compilata da:
Bordin Stefano
Iscritto all'albo:
Architetti
Prov. Vicenza

N. 1159

Scheda n. 1

Scala 1:200

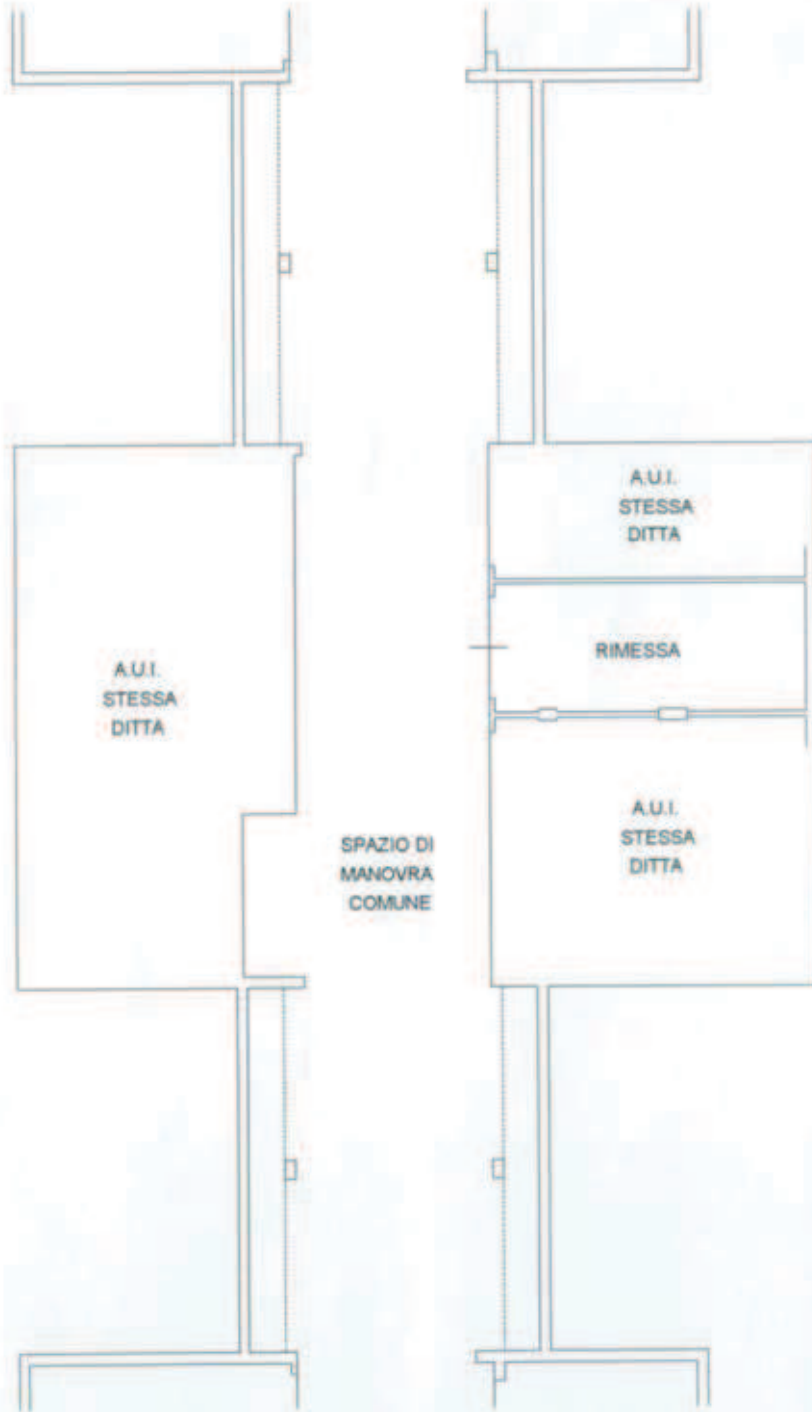
PIANO INTERRATO H=2.70



Dichiarazione protocollo n. _____ del _____	
Planimetria di u.i.u. in Comune di Rosa'	
Via C. Cattaneo	civ. SNC
Identificativi Catastali:	Compilata da: Bordin Stefano
Sezione:	Iscritto all'albo: Architetti
Foglio: 16	Prov. Vicenza
Particella: 1086	N. 1159
Subalterno: 17	

Scheda n. 1 Scala 1:200

PIANO INTERRATO H=2.70



Identificativi Catastali:

Sezione:
Foglio: 16
Particella: 1086
Subalterno: 19

Compilata da:
Bordin Stefano

Iscritto all'albo:
Architetti

Prov. Vicenza

N. 1159

Scheda n. 1

Scala 1:200

PIANO INTERRATO H=2.70



Identificativi Catastali:

Sezione:
Foglio: 16
Particella: 1086
Subalterno: 20

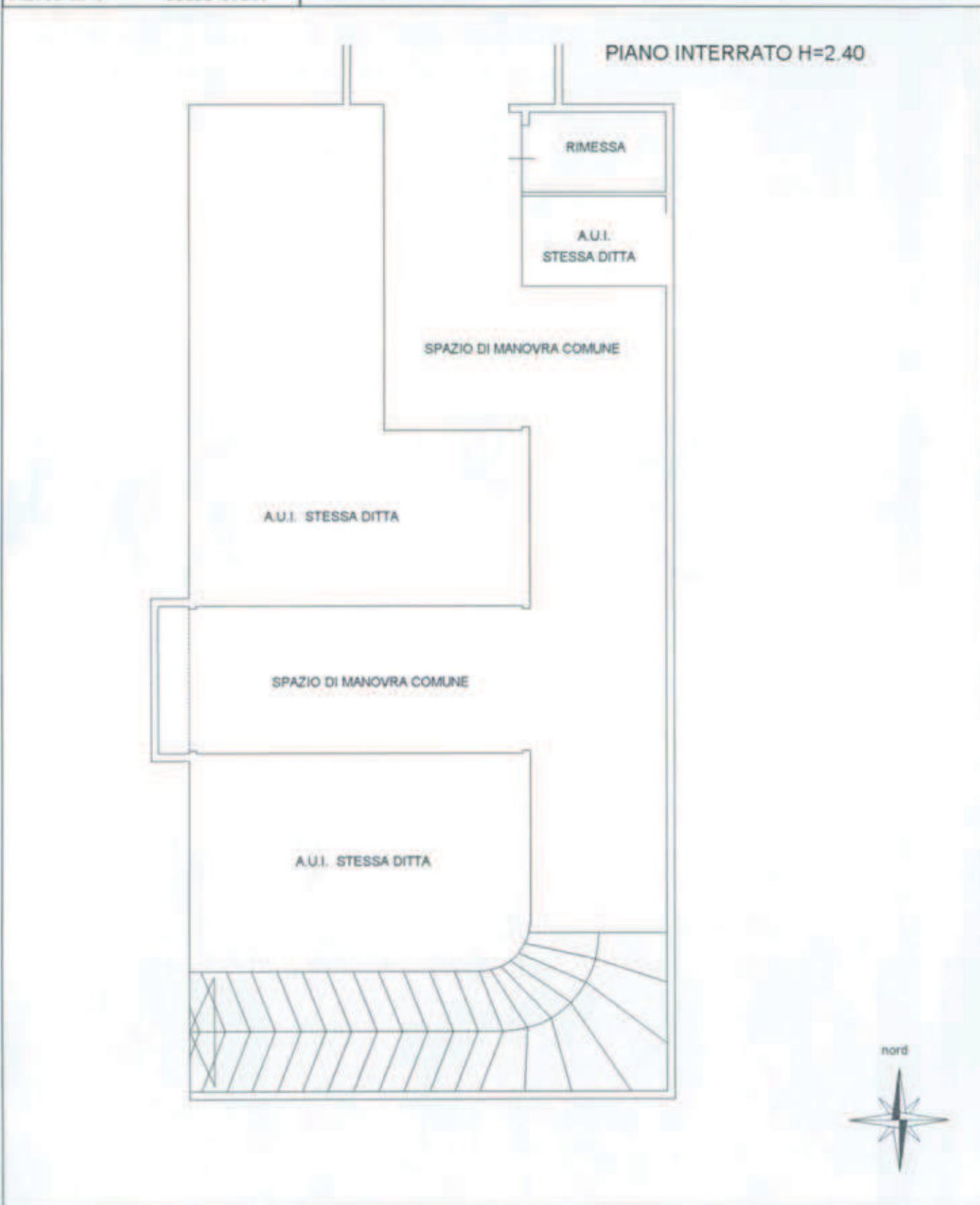
Compilata da:
Bordin Stefano
Iscritto all'albo:
Architetti

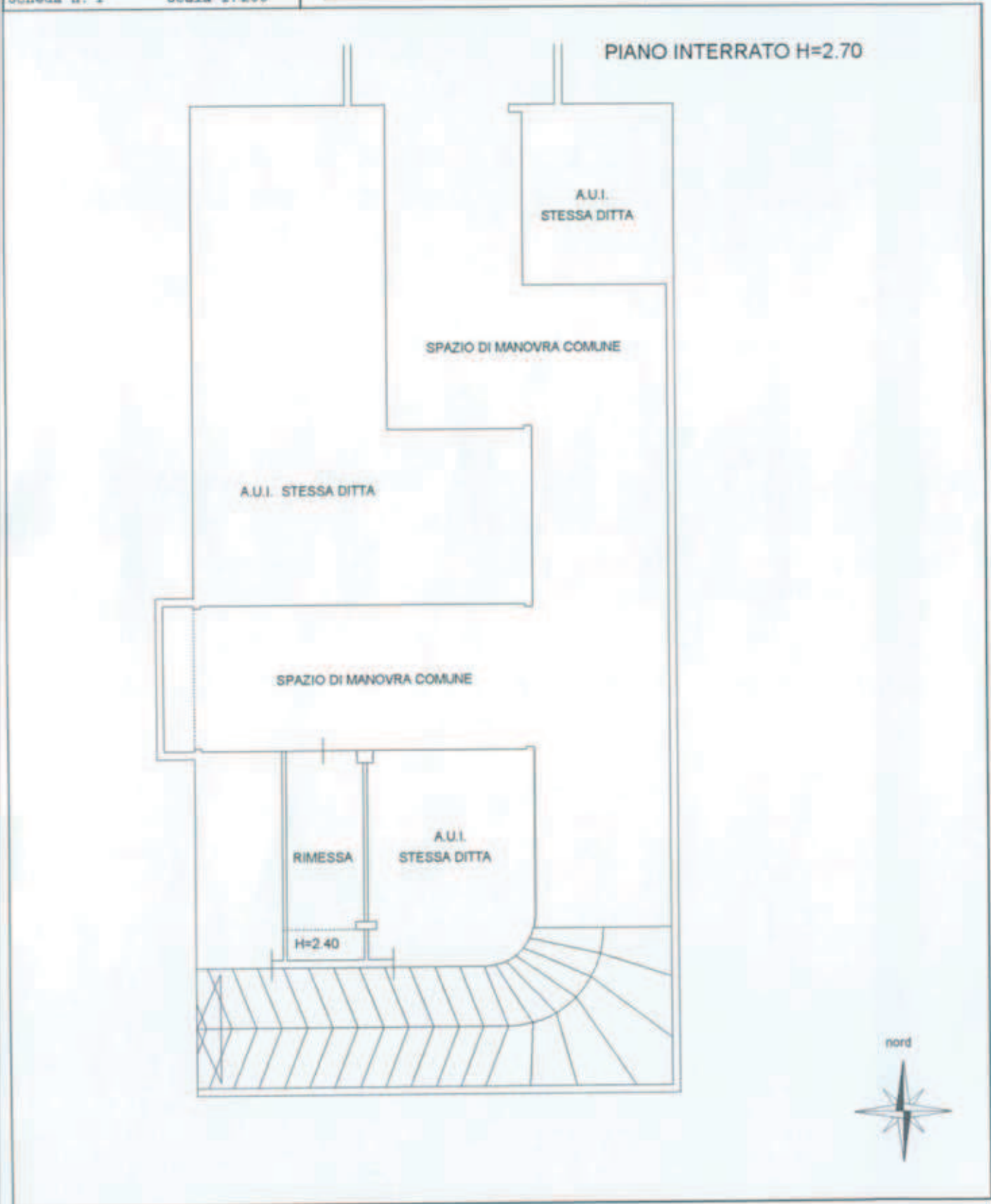
Prov. Vicenza

N. 1159

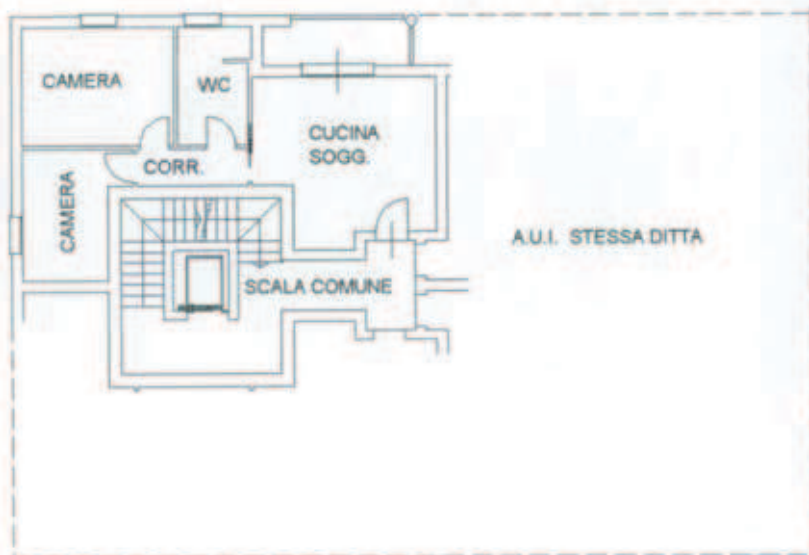
Scheda n. 1

Scala 1:200





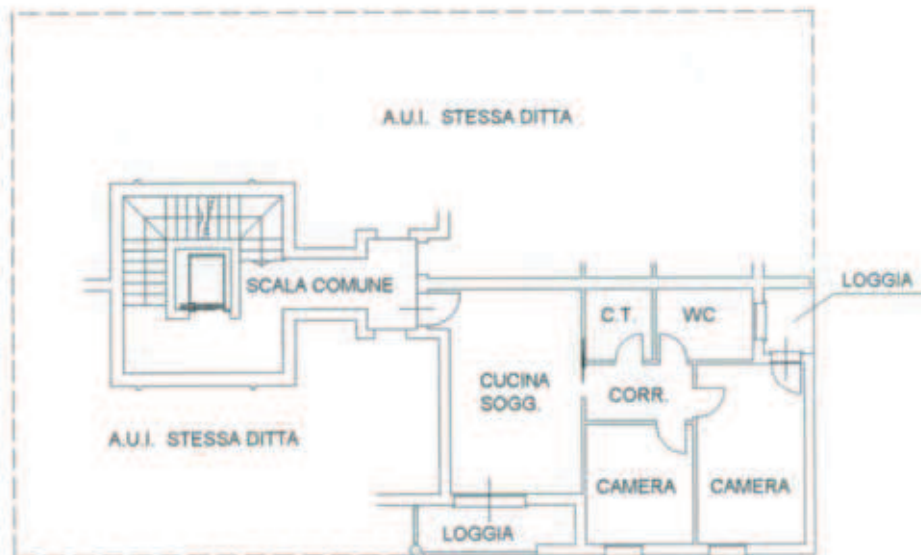
PIANO PRIMO H=2.70



Dichiarazione protocollo n. _____ del _____	
Planimetria di u.i.u. in Comune di Rosa'	
Via C. Cattaneo civ. SNC	
Identificativi Catastali:	Compilata da:
Sezione:	Bordin Stefano
Foglio: 16	Iscritto all'albo:
Particella: 1086	Architetti
Subalterno: 46	Prov. Vicenza N. 1159

Scheda n. 1 Scala 1:200

PIANO PRIMO H=2.70



Identificativi Catastali:

Sezione:
Foglio: 16
Particella: 1089
Subalterno: 2

Compilata da:
Bordin Stefano

Iscritto all'albo:
Architetti


Prov. Vicenza

N. 1159

Scheda n. 1

Scala 1:200


PIANO INTERRATO H=2.70



Dichiarazione protocollo n. _____ del _____	
Planimetria di u.i.u. in Comune di Rosa'	
Via C. Cattaneo _____ civ. SNC	
Identificativi Catastali:	Compilata da:
Serione:	Bordin Stefano
Foglio: 16	Iscritto all'albo:
Particella: 1089	Architetti
Subalterno: 5	Prov. Vicenza
	N. 1159

Scheda n. 1 Scala 1:200

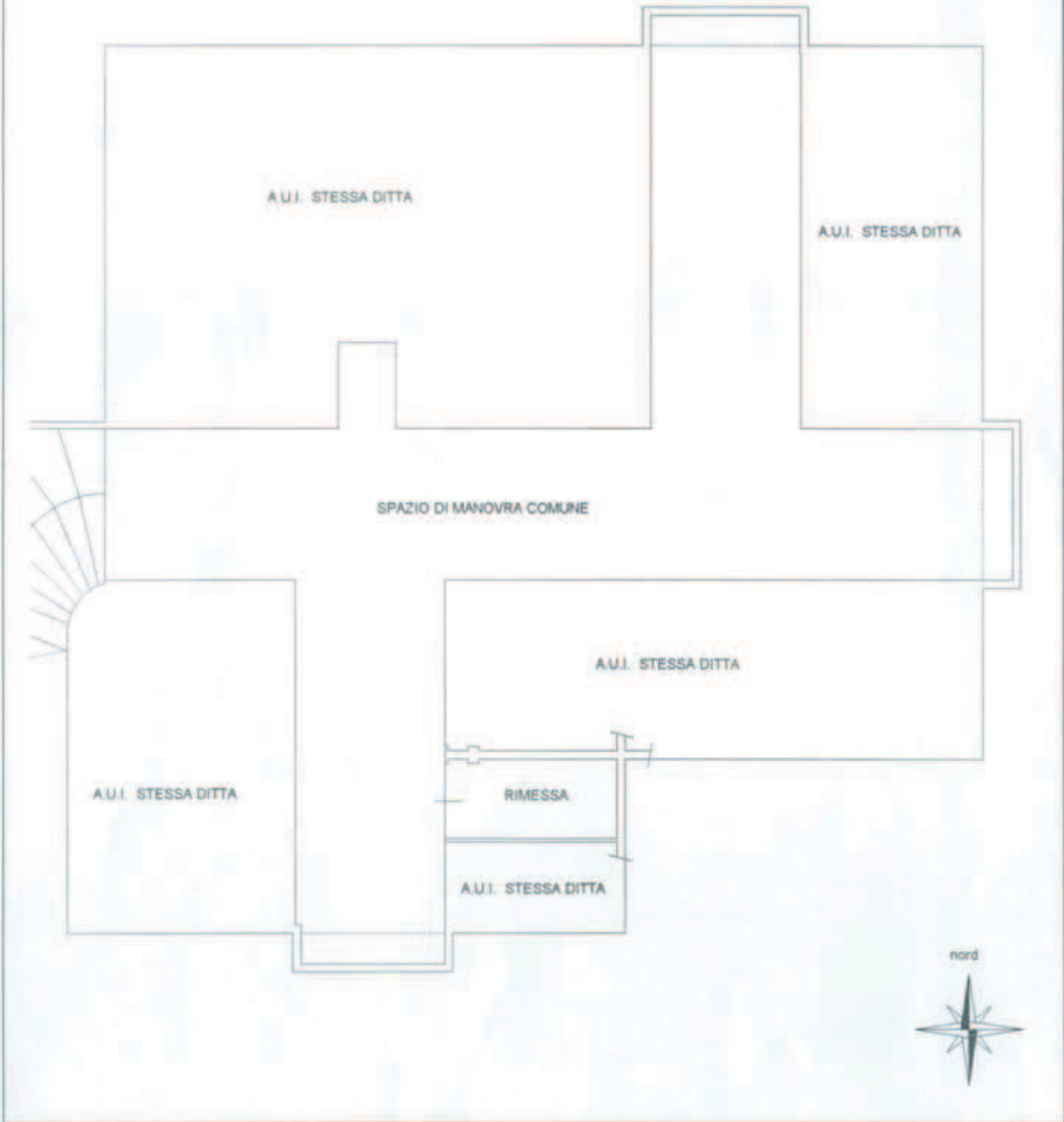
PIANO INTERRATO H=2.40



Dichiarazione protocollo n. _____ del _____	
Planimetria di u.i.u. in Comune di Rosa'	
Via C. Cattaneo _____ civ. SNC	
Identificativi Catastali:	Compilata da:
Serione:	Bordin Stefano
Foglio: 16	Iscritto all'albo:
Particella: 1089	Architetti
Subalterno: 6	Prov. Vicenza _____ N. 1159

Scheda n. 1 Scala 1:200

PIANO INTERRATO H=2.40

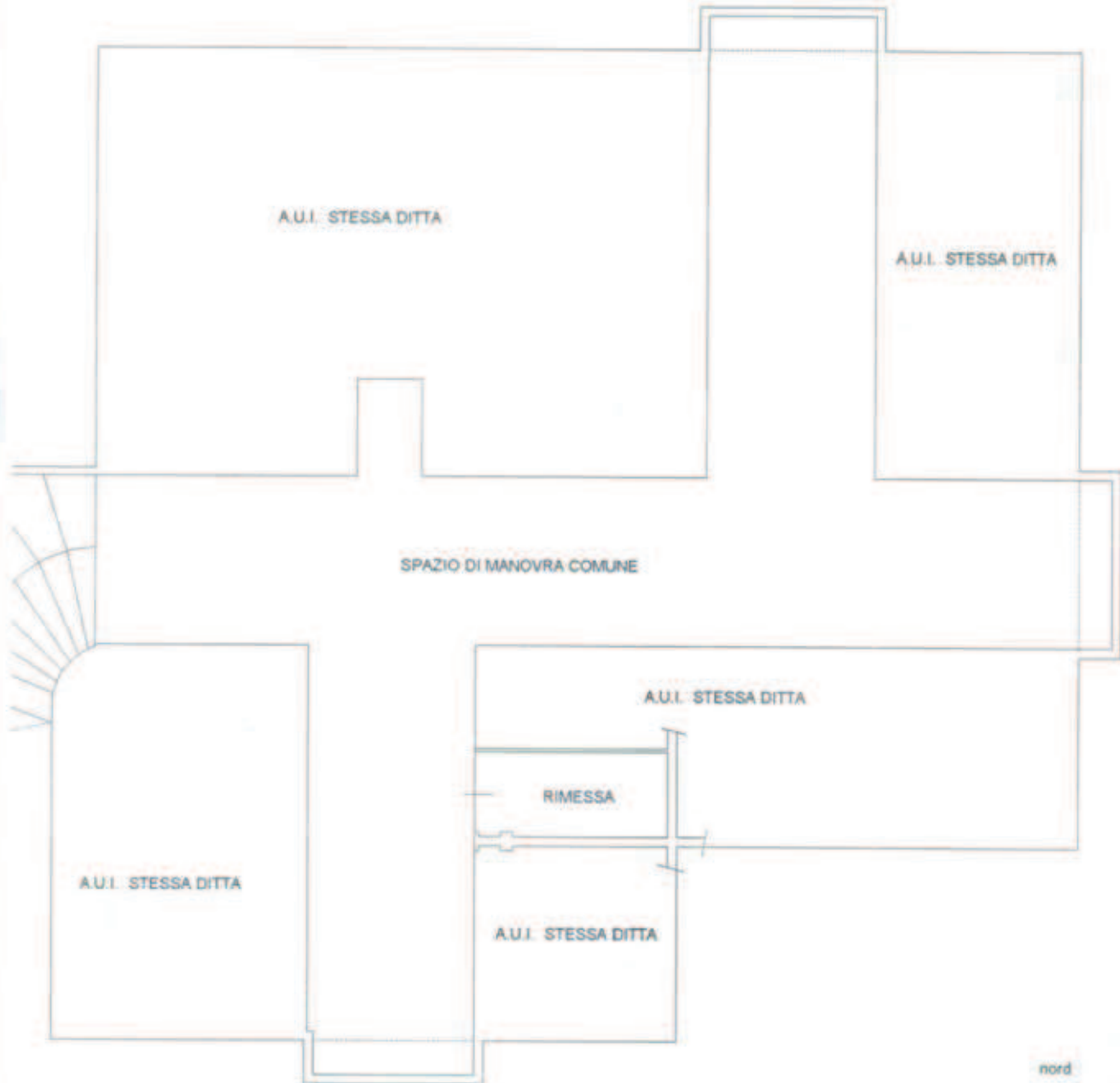


Identificativi Catastali:
Sezione:
Foglio: 16
Particella: 1089
Subalterno: 7

Compilata da:
Bordin Stefano
Iscritto all'albo:
Architetti
Prov. Vicenza _____ N. 1159

Scheda n. 1 Scala 1:200

PIANO INTERRATO H=2.40



Identificativi Catastali:
Sezione:
Foglio: 16
Particella: 1089
Subalterno: 8

Compilata da:
Bordin Stefano
Iscritto all'albo:
Architetti
Prov. Vicenza

N. 1159

Scheda n. 1

Scala 1:200

PIANO INTERRATO H=2.40

A.U.I. STESSA DITTA

A.U.I. STESSA DITTA

SPAZIO DI MANOVRA COMUNE

RIMESSA

A.U.I. STESSA DITTA

A.U.I. STESSA DITTA

A.U.I. STESSA DITTA

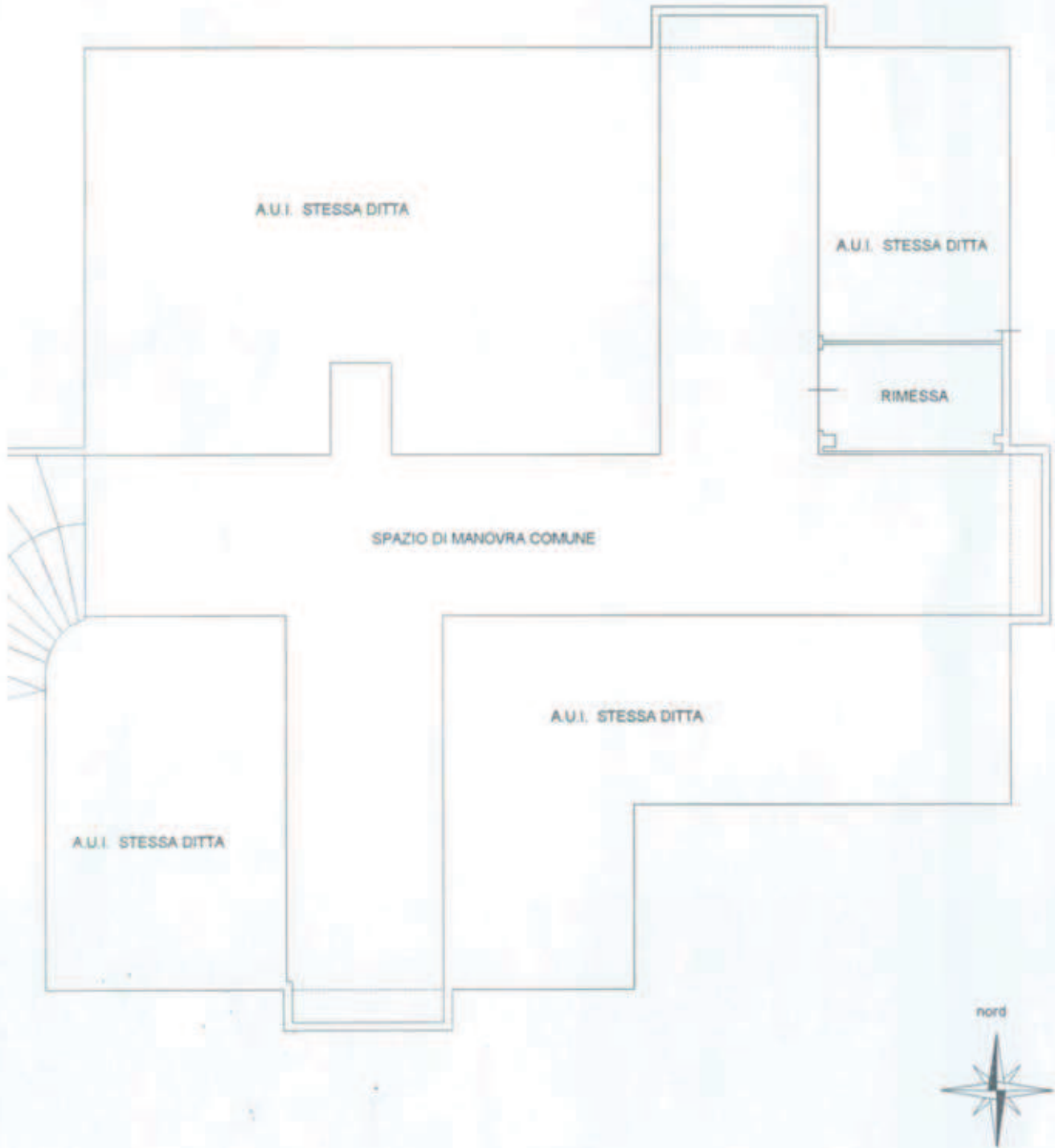
nord



Dichiarazione protocollo n. _____ del _____	
Planimetria di u.i.u. in Comune di Rosa'	
Via C. Cattaneo _____ civ. SNC _____	
Identificativi Catastali:	Compilata da:
Sezione:	Bordin Stefano
Foglio: 16	Iscritto all'albo:
Particella: 1089	Architetti
Subalterno: 13.	Prov. Vicenza _____ N. 1159

Scheda n. 1 Scala 1:200

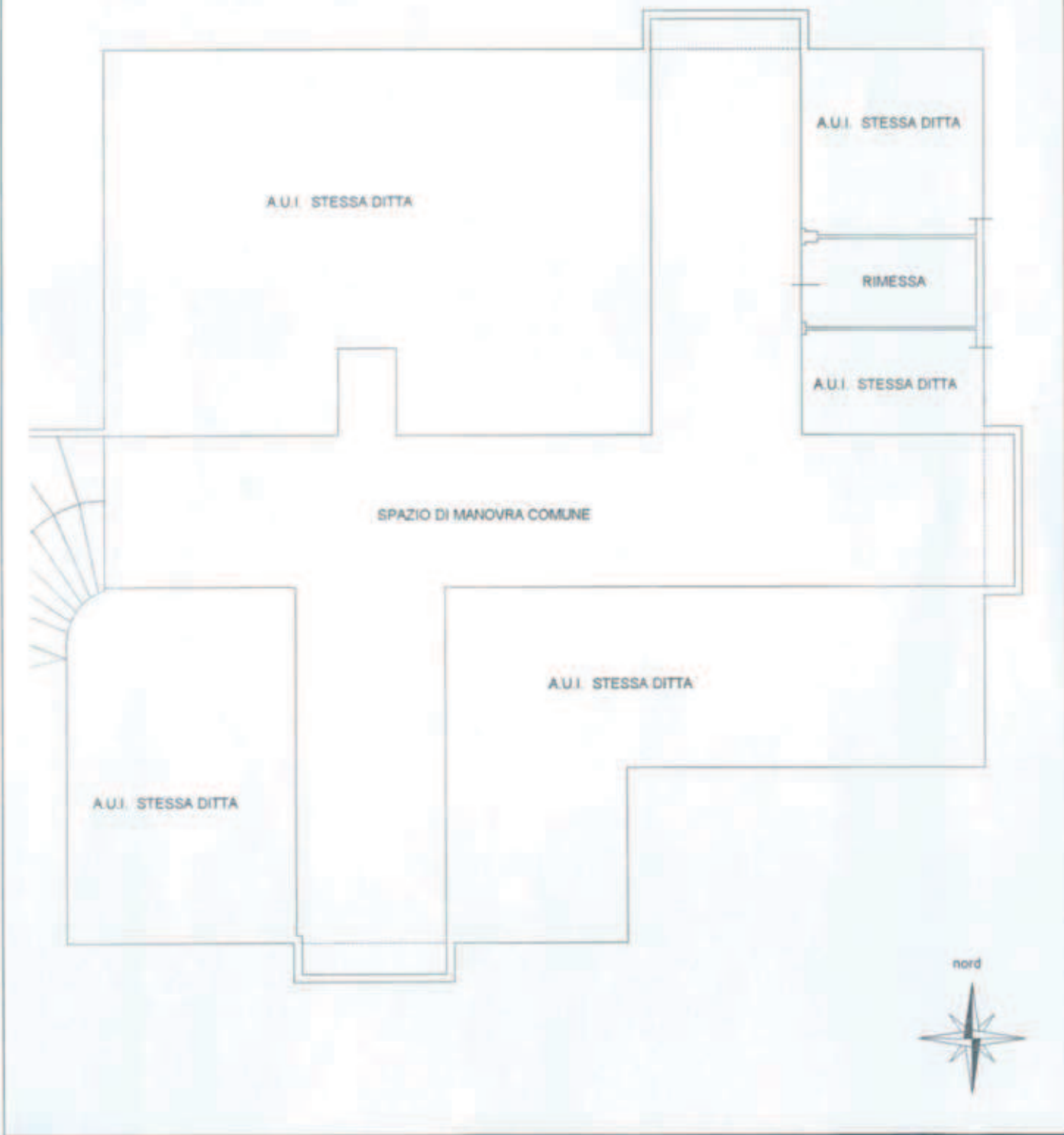
PIANO INTERRATO H=2.70



Dichiarazione protocollo n. _____ del _____	
Planimetria di u.i.u. in Comune di Rosa'	
Via C. Cattaneo _____ civ. SNC _____	
Identificativi Catastali:	Compilata da:
Sezione:	Bordin Stefano
Foglio: 16	Iscritto all'albo:
Particella: 1089	Architetti
Subalterno: 14	Prov. Vicenza _____ N. 1159

Scheda n. 1 Scala 1:200

PIANO INTERRATO H=2.70



Identificativi Catastali:
Sezione:
Foglio: 16
Particella: 1089
Subalterno: 15

Compilata da:
Bordin Stefano
Iscritto all'albo:
Architetti
Prov. Vicenza N. 1159

Scheda n. 1 Scala 1:200

PIANO INTERRATO H=2.70



Dichiarazione protocollo n. _____ del _____	
Planimetria di u.i.u. in Comune di Rosa'	
Via C. Cattaneo _____ civ. SNC	
Identificativi Catastali:	Compilata da:
Sezione:	Bordin Stefano
Foglio: 16	Iscritto all'albo:
Particella: 1089	Architetti
Subalterno: 17	Prov. Vicenza _____ N. 1159

Scheda n. 1 Scala 1:200

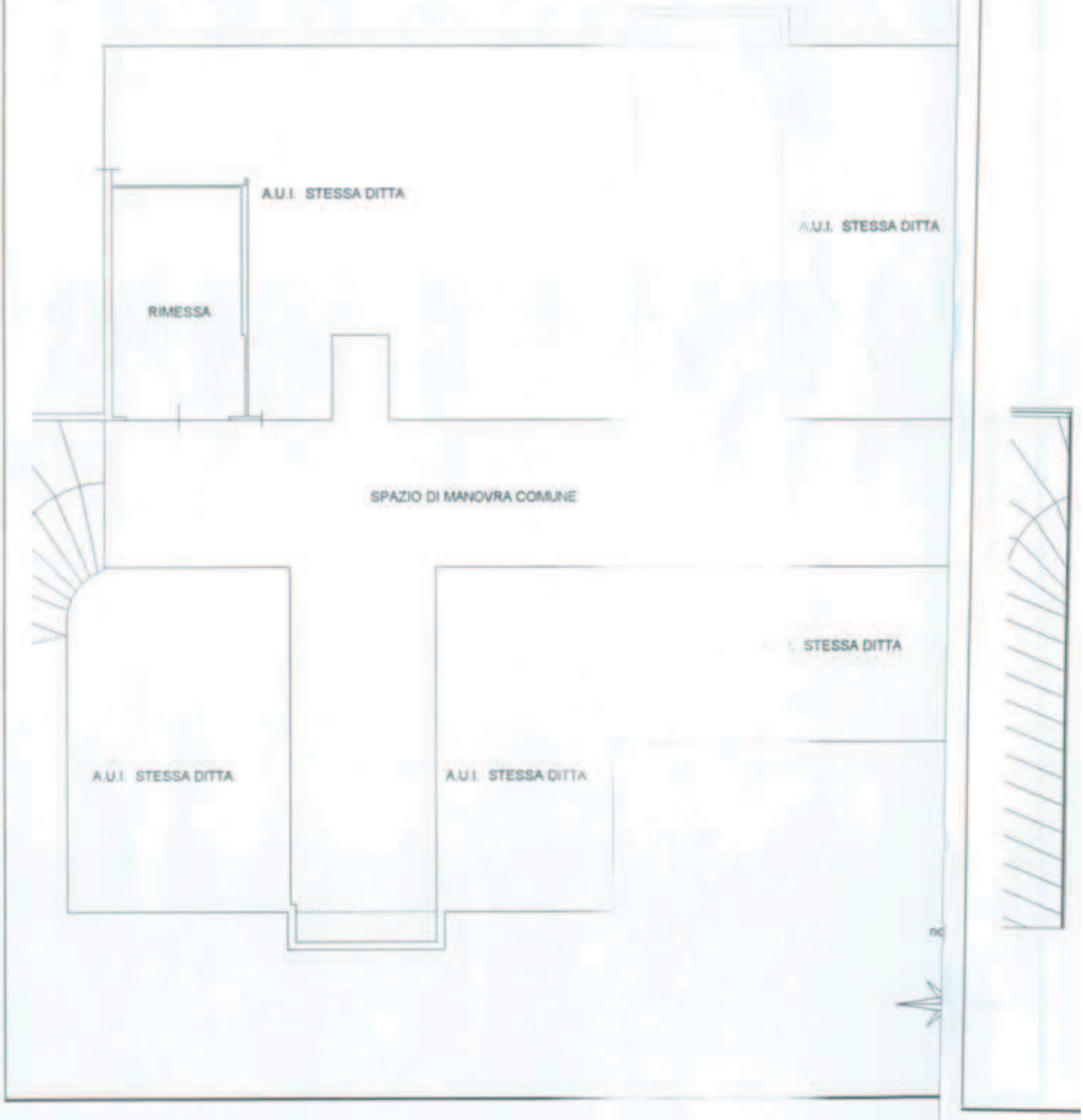
PIANO INTERRATO H=2.70



Scheda n. 1 Scala 1:200

Scheda n.

PIANO INTERRATO H=2.70



Dichiarazione protocollo n. _____ del _____	
Planimetria di u.i.u. in Comune di Rosa'	
Via C. Cattaneo _____ civ. SNC _____	
Identificativi Catastali:	Compilata da:
Sezione:	Bordin Stefano
Foglio: 16	Isritto all'albo:
Particella: 1089	Architetti
Subalterno: 26	Prov. Vicenza _____ N. 1159

Scheda n. 1 Scala 1:200

PIANO TERRA H=3.00



**Agenzia del Territorio
CATASTO FABBRICATI
Ufficio Provinciale di
Vicenza**

Dichiarazione protocollo n. VI0041573 del 09/02/2007

Planimetria di u.i.u. in Comune di Rosa'

Via C. Cattaneo

civ. SNC

Identificativi Catastali:

Sezione:
Foglio: 16
Particella: 1089
Subalterno: 27

Compilata da:
Bordin Stefano

Iscritto all'albo:
Architetti

Prov. Vicenza

N. 1159

Scheda n. 1

Scala 1:200

PIANO TERRA H=3.00

A.U.I. STESSA DITTA

A.U.I. STESSA DITTA

PORTICO COMUNE

NEGOZIO

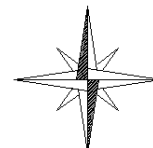
CT

WC

ANTI

A.U.I. STESSA DITTA

nord



Catasto dei Fabbricati - Situazione al 04/02/2015 - Comune di ROSA' (H556) - < Foglio: 16 - Particella: 1089 - Subalterno: 27 >
VIA CATTANEO CARLO SNC piano: I;

Ultima planimetria in atti

Data: 04/02/2015 - n. T213754 - Richiedente: DRDTRS69B41L219M

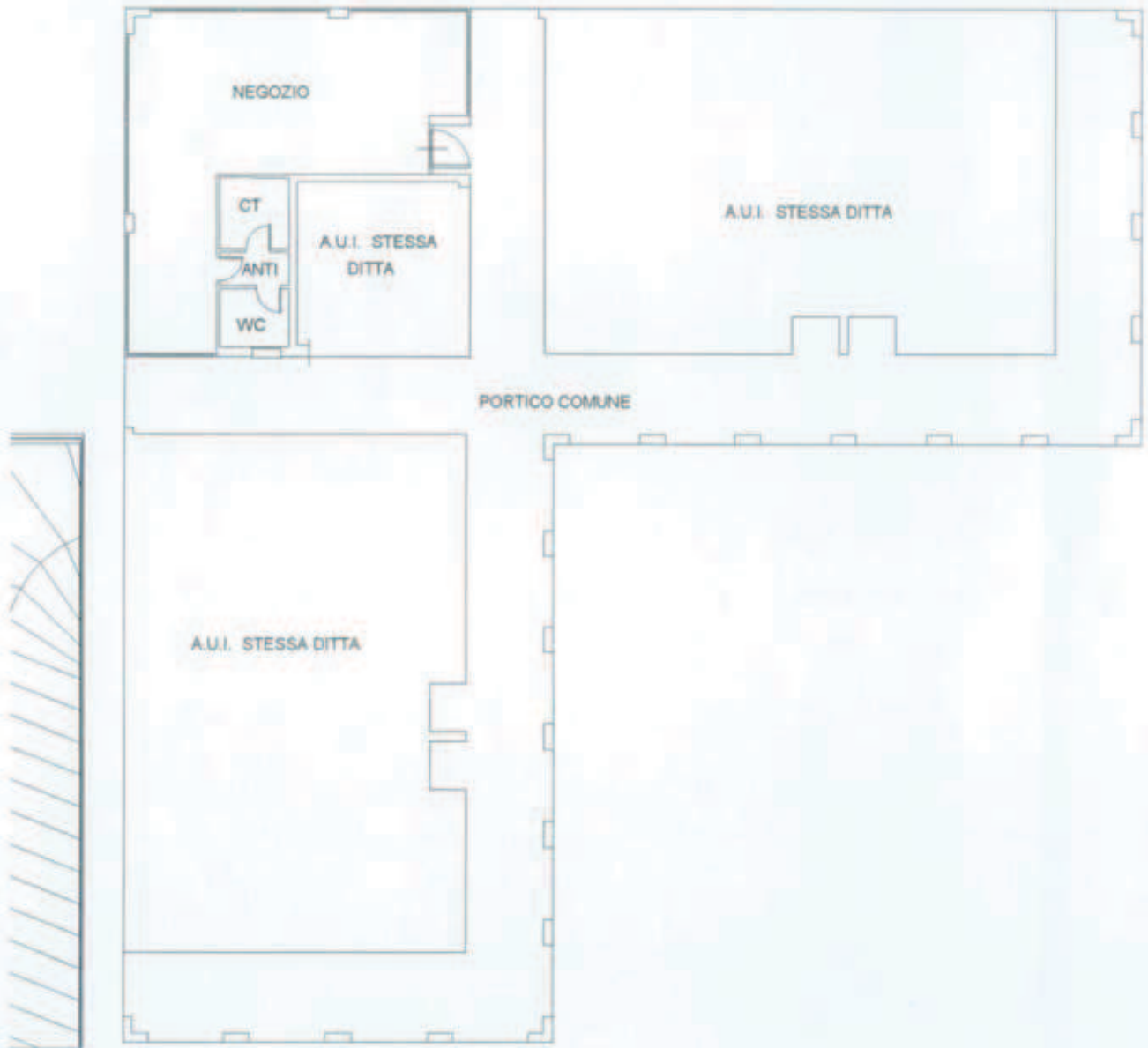
Totale schede: 1 - Formato di acquisizione: A4(210x297) - Formato stampa richiesto: A4(210x297)

C6 - Indagine catastale - Planimetrie catastali UMI 2 - mapp 1089

Dichiarazione protocollo n. _____ del _____	
Planimetria di u.i.u. in Comune di Rosa'	
Via C. Cattaneo	
civ. SNC	
Identificativi Catastali:	Compilata da: Bordin Stefano
Sezione:	Iscritto all'albo: Architetti
Foglio: 16	Prov. Vicenza
Particella: 1089	N. 1159
Subalterno: 28	

Scheda n. 1 Scala 1:200

PIANO TERRA H=3.00



PIANO TERRA H=3.00



nord



Sezione:
Foglio: 16
Particella: 1089
Subalterno: 30

Scheda n. 1

Scala 1:200

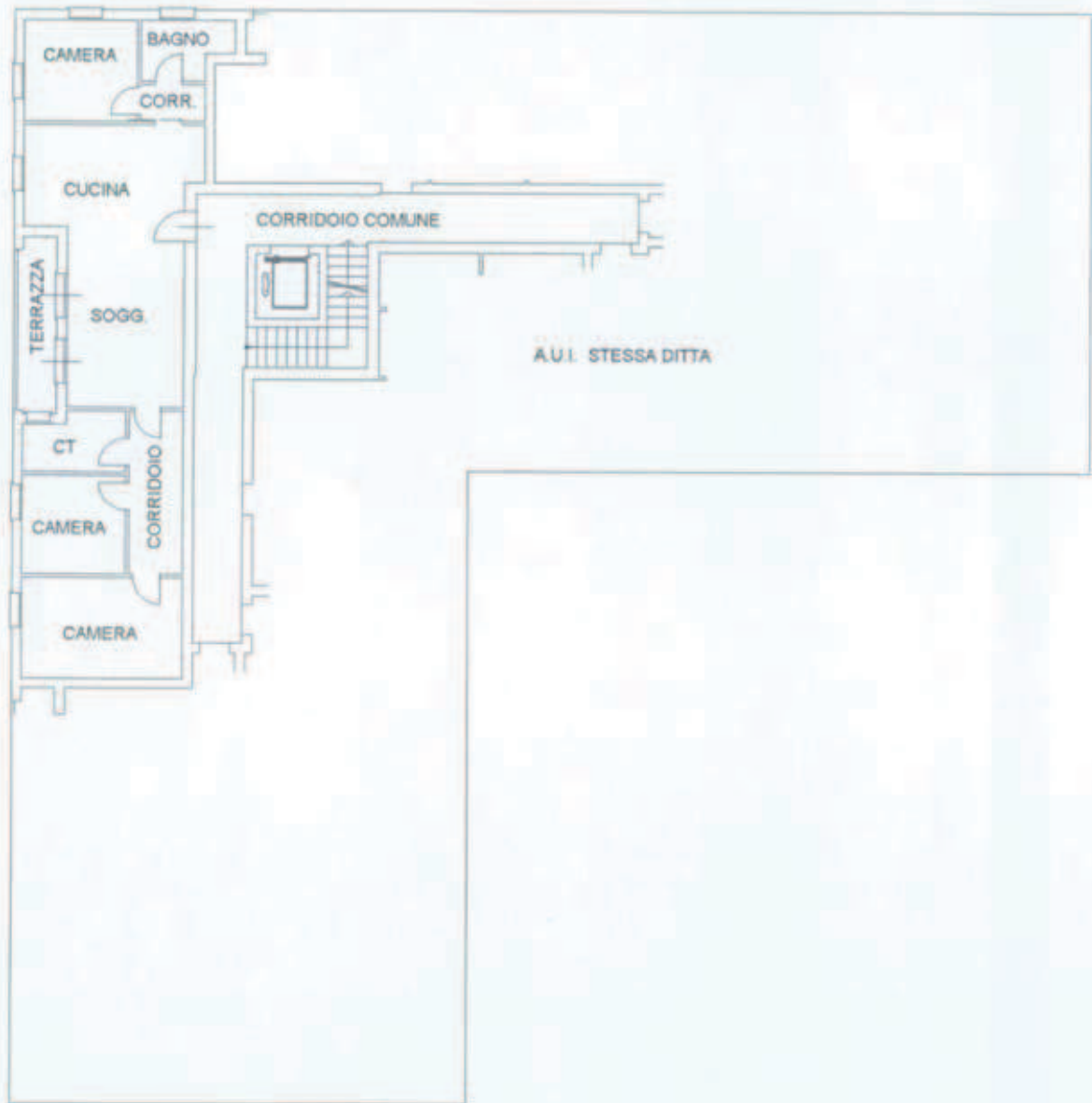
PIANO TERRA H=3.00



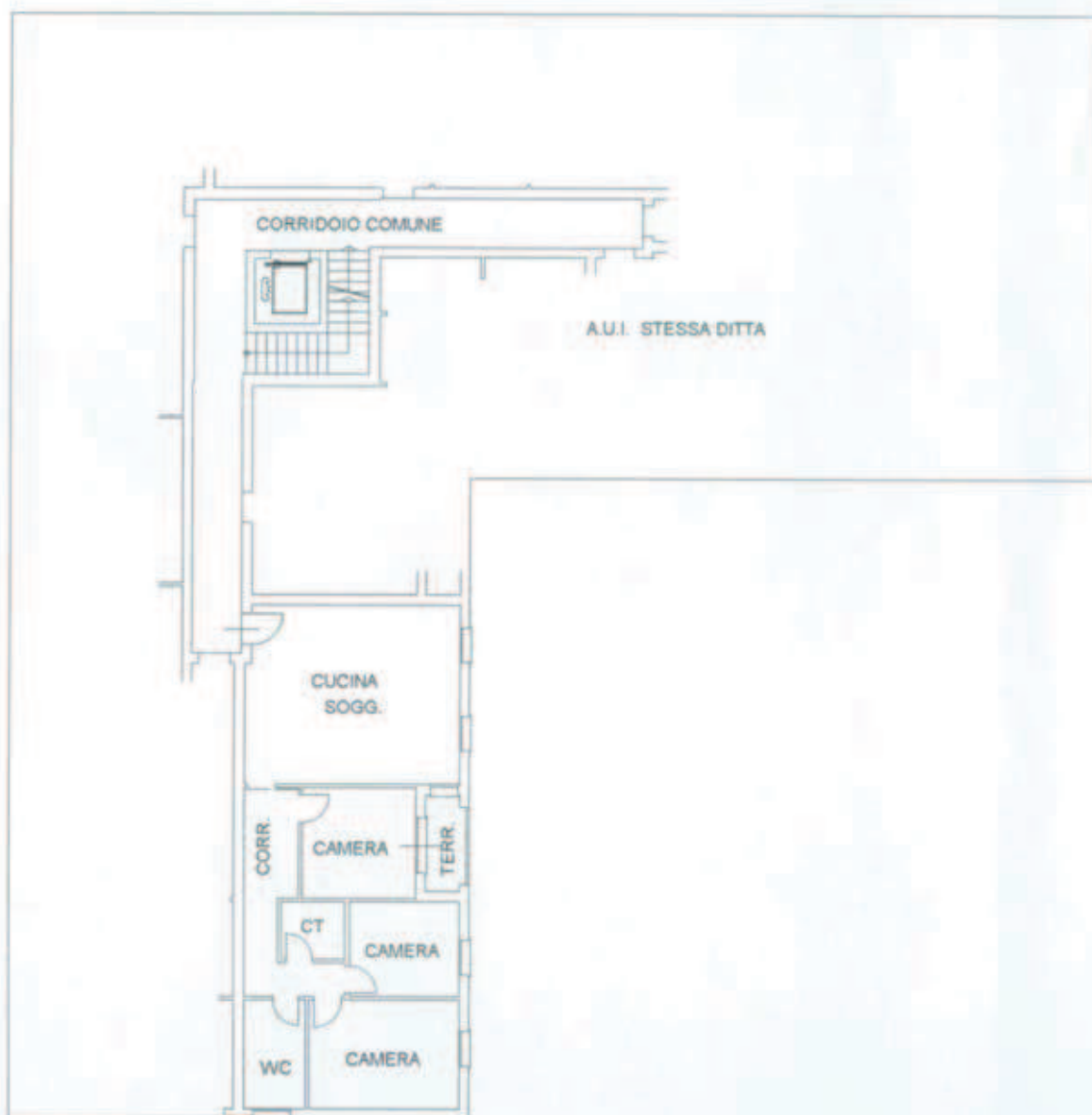
Dichiarazione protocollo n. _____ del _____	
Planimetria di u.i.u. in Comune di Rosa'	
Via C. Cattaneo civ. SNC	
Identificativi Catastali:	Compilata da:
Sezione:	Bordin Stefano
Foglio: 16	Iscritto all'albo:
Particella: 1089	Architetti
Subalterno: 31	Prov. Vicenza N. 1159

Scheda n. 1 Scala 1:200

PIANO PRIMO H=2.70



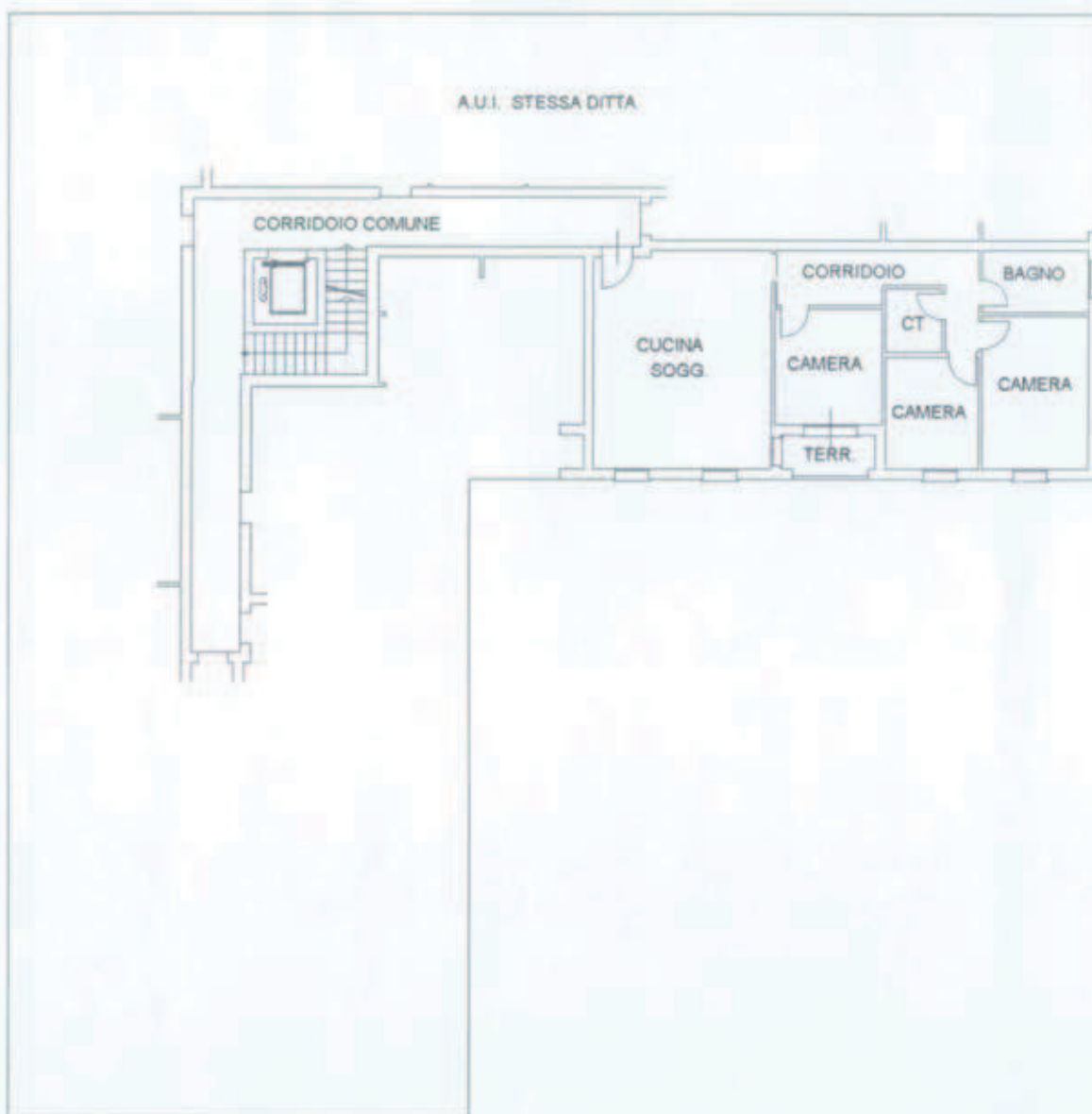
PIANO PRIMO H=2.70



Dichiarazione protocollo n. _____ del _____	
Planimetria di u.i.u. in Comune di Rosa'	
Via C. Cattaneo	civ. SNC
Identificativi Catastali:	Compilata da:
Sezione:	Bordin Stefano
Foglio: 16	Iscritto all'albo:
Particella: 1089	Architetti
Subalterno: 35	Prov. Vicenza
	N. 1159

Scheda n. 1 Scala 1:200

PIANO PRIMO H=2.70



Agenzia del Territorio
CATASTO FABBRICATI
Ufficio Provinciale di
Vicenza

Dichiarazione protocollo n. VI0059718 del 26/02/2007

Planimetria di u.i.u. in Comune di Rosa'

Via C. Cattaneo

civ. SNC

Identificativi Catastali:

Sezione:

Foglio: 16

Particella: 1112

Subalterno: 2

Compilata da:

Bordin Stefano

Iscritto all'albo:

Architetti

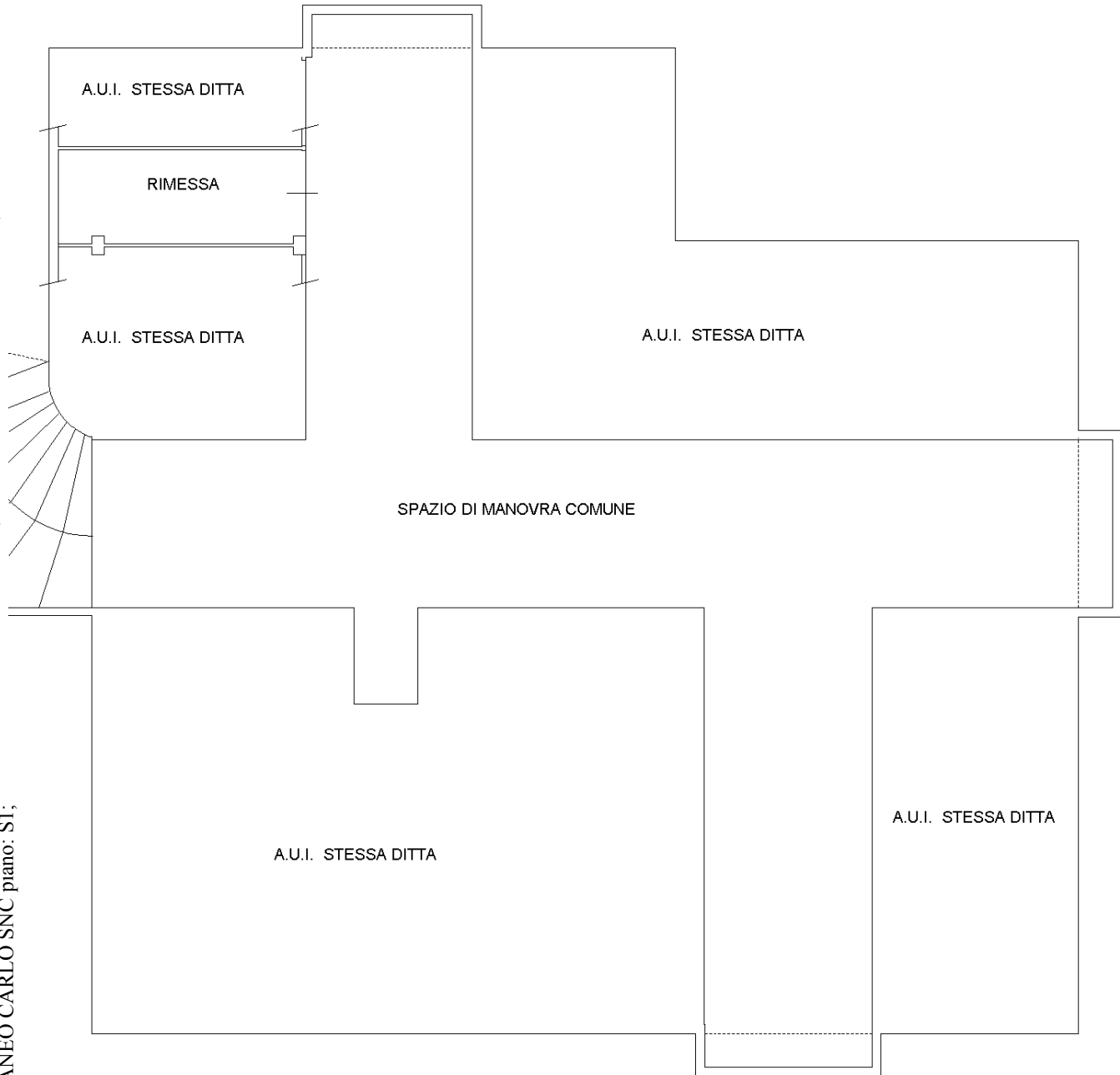
Prov. Vicenza

N. 1159

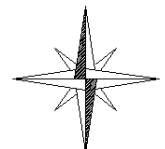
Scheda n. 1

Scala 1:200

PIANO INTERRATO H=2.70



nord



Catasto dei Fabbricati - Situazione al 04/02/2015 - Comune di ROSA' (H556) - < Foglio: 16 - Particella: 1112 - Subalterno: 2 >
VIA CATTANEO CARLO SNC piano: S1;

Ultima planimetria in atti

Data: 04/02/2015 - n. T213756 - Richiedente: DRDTRS69B41L219M

Totale schede: 1 - Formato di acquisizione: A4(210x297) - Formato stampa richiesto: A4(210x297)

C6 - Indagine catastale - Planimetrie catastali UMI 3 - mapp 1112

PIANO INTERRATO H=2.40



nord



Identificativi Catastali:
Sezione:
Foglio: 16
Particella: 1112
Subalterno: 6

Compilata da:
Bordin Stefano
Iscritto all'albo:
Architetti
Prov. Vicenza

N. 1159

Scheda n. 1 Scala 1:200

PIANO INTERRATO H=2.40



nord



Identificativi Catastali:

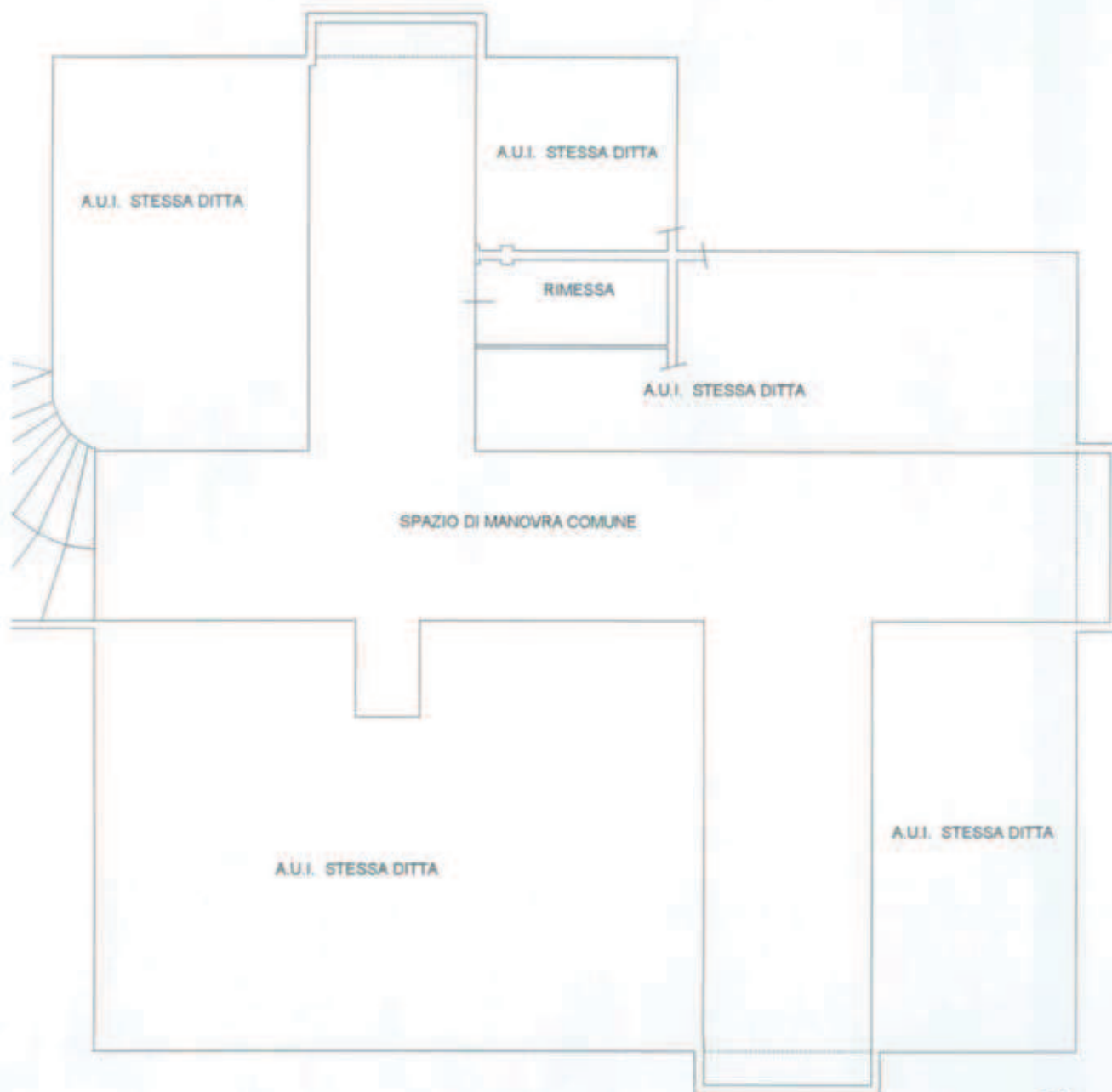
Sezione:
Foglio: 16
Particella: 1112
Subalterno: 7

Compilata da:
Bordin Stefano
Iscritto all'albo:
Architetti

Prov. Vicenza N. 1159

Scheda n. 1 Scala 1:200

PIANO INTERRATO H=2.40



Identificativi Catastali:

Sezione:
Foglio: 16
Particella: 1112
Subalterno: 8

Compilata da:
Bordin Stefano

Iscritto all'albo:
Architetti

Prov. Vicenza

N. 1159

Scheda n. 1

Scala 1:200

PIANO INTERRATO H=2.40



nord



Identificativi Catastali:

Sezione:

Foglio: 16

Particella: 1112

Subalterno: 13

Compilata da:
Bordin Stefano

Iscritto all'albo:
Architetti

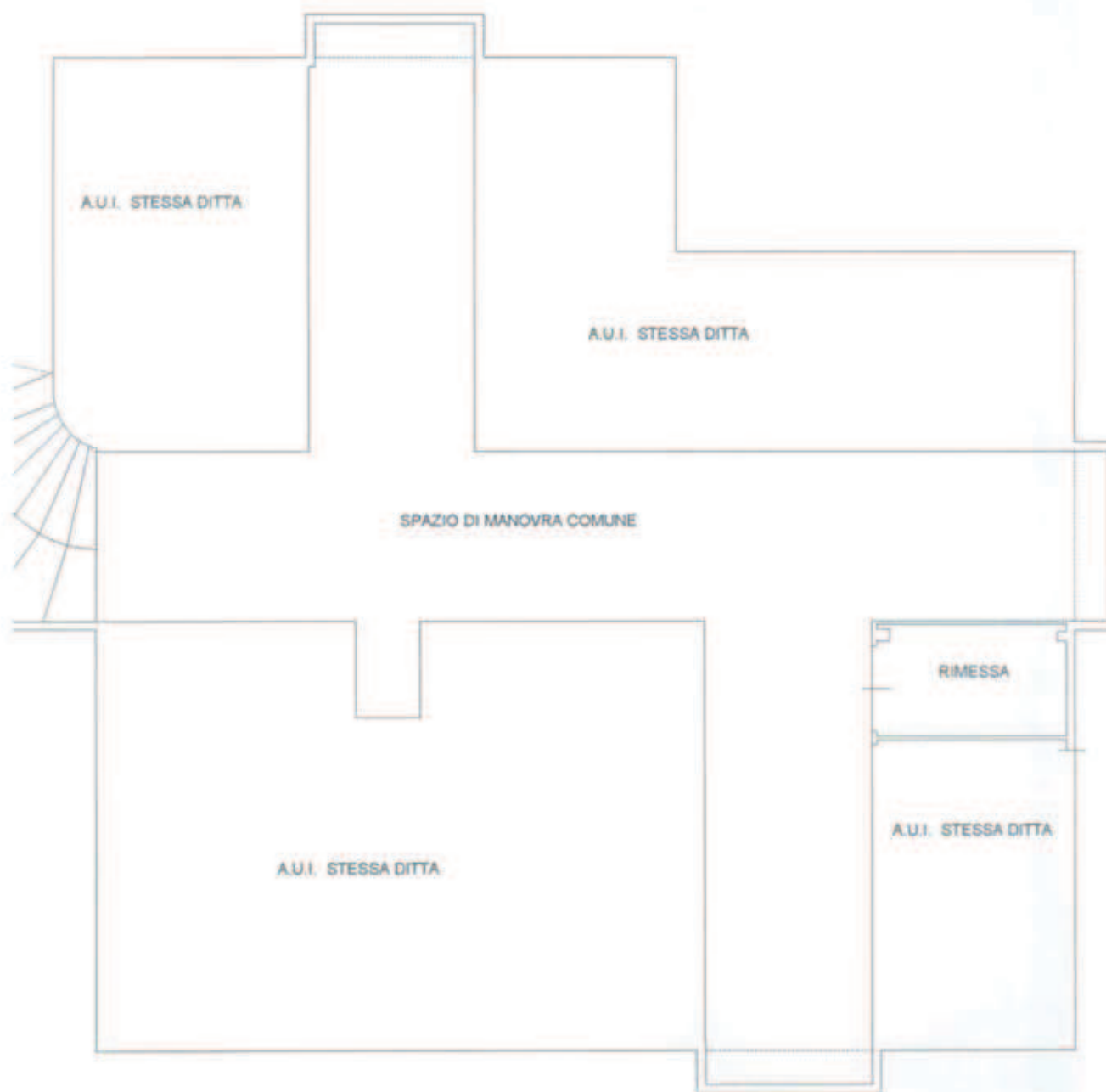
Prov. Vicenza

N. 1159

Scheda n. 1

Scala 1:200

PIANO INTERRATO H=2.70



nord



Identificativi Catastali:

Sezione:
Foglio: 16
Particella: 1112
Subalterno: 14

Compilata da:
Bordin Stefano

Iscritto all'albo:
Architetti

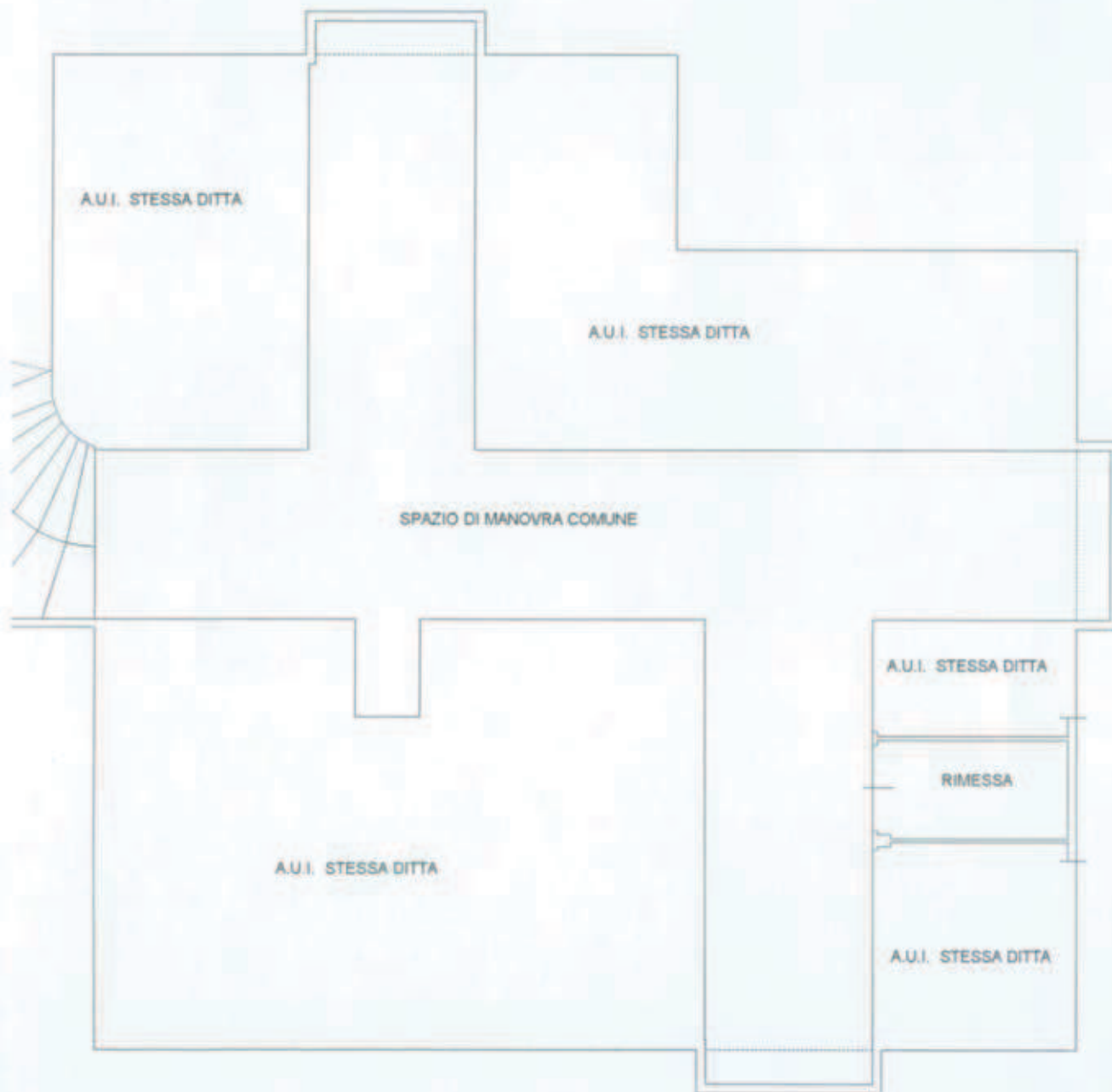
Prov. Vicenza

N. 1159

Scheda n. 1

Scala 1:200

PIANO INTERRATO H=2.70



nord



Identificativi Catastali:

Sezione:
Foglio: 16
Particella: 1112
Subalterno: 15

Compilata da:
Bordin Stefano

Iscritto all'albo:
Architetti

Prov. Vicenza

N. 1159

Scheda n. 1

Scala 1:200

PIANO INTERRATO H=2.70



nord



Identificativi Catastali:
Sezione:
Foglio: 16
Particella: 1112
Subalterno: 18

Compilata da:
Bordin Stefano
Iscritto all'albo:
Architetti
Prov. Vicenza

N. 1159

Scheda n. 1 Scala 1:200

PIANO INTERRATO H=2.70



Identificativi Catastali:
Sesione:
Foglio: 16
Particella: 1112
Subalterno: 22

Compilata da:
Bordin Stefano
Iscritto all'albo:
Architetti
Prov. Vicenza

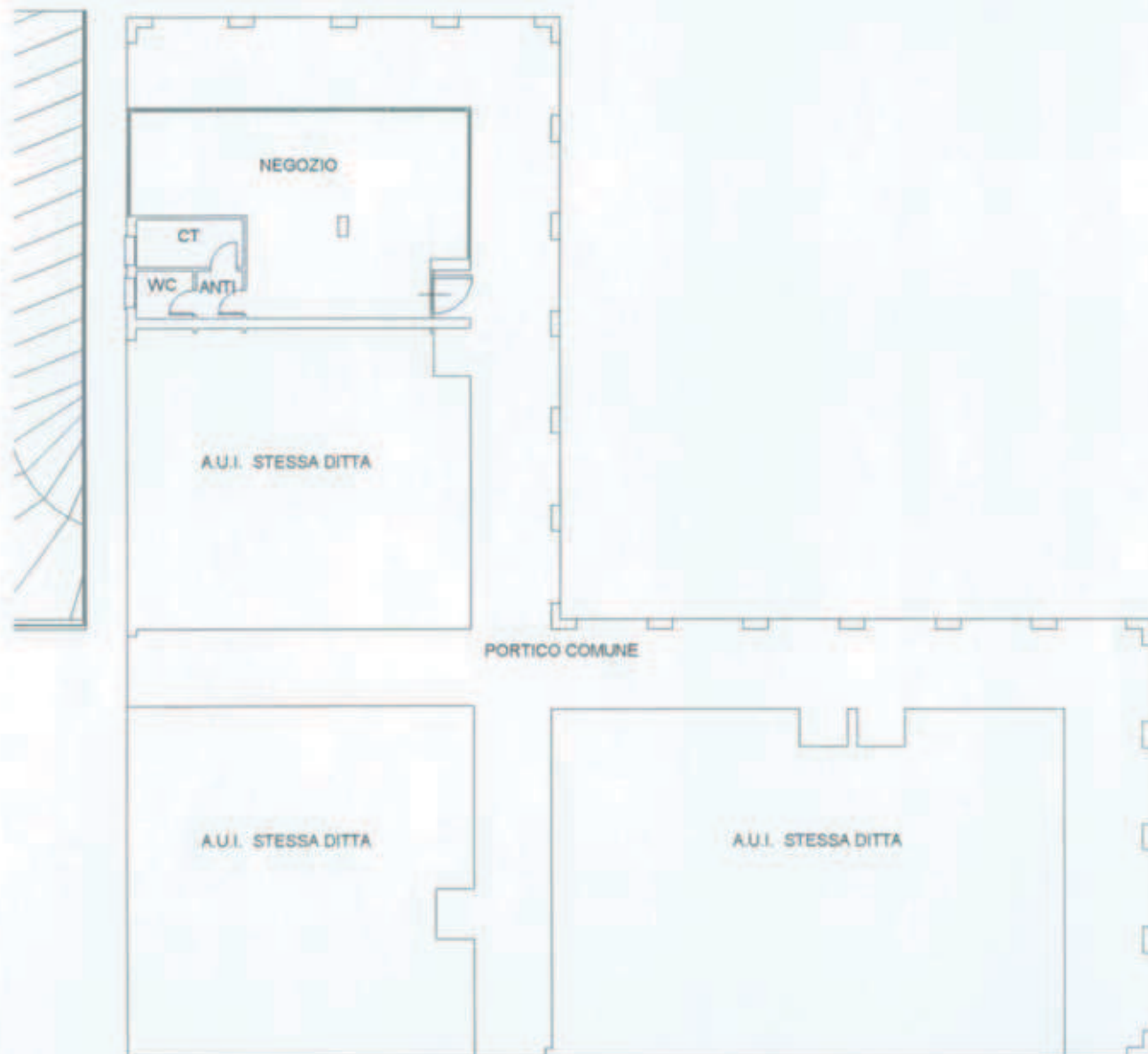
N. 1159

Scheda n. 1 Scala 1:200

PIANO INTERRATO H=2.70



PIANO TERRA H=3.00



nord



Dichiarazione protocollo n. _____ del _____	
Planimetria di u.i.u. in Comune di Rosa'	
Via C. Cattaneo civ. SNC	
Identificativi Catastali:	Compilata da: Bordin Stefano
Sezione:	Iscritto all'albo: Architetti
Foglio: 16	Prov. Vicenza
Particella: 1112	N. 1159
Subalterno: 27	

Scheda n. 1 Scala 1:200

PIANO TERRA H=3.00



Dichiarazione protocollo n. _____ del _____	
Planimetria di u.i.u. in Comune di Rosa'	
Via C. Cattaneo _____ civ. SNC _____	
Identificativi Catastali:	Compilata da: Bordin Stefano
Sezione:	Isritto all'albo: Architetti
Foglio: 16	Prov. Vicenza
Particella: 1112	N. 1159
Subalterno: 29	

Scheda n. 1 Scala 1:200

PIANO TERRA H=3.00



nord



Scheda n. 1

Scala 1:200

PIANO TERRA H=3.00



nord



Identificativi Catastali:
Sezione:
Foglio: 16
Particella: 1112
Subalterno: 31

Compilata da:
Bordin Stefano
Iscritto all'albo:
Architetti
Prov. Vicenza

Scheda n. 1 Scala 1:200

Scheda n. 1

PIANO PRIMO H=2.70



**Agenzia del Territorio
CATASTO FABBRICATI
Ufficio Provinciale di
Vicenza**

Dichiarazione protocollo n. VI0059718 del 26/02/2007

Planimetria di u.i.u. in Comune di Rosa'

Via C. Cattaneo

civ. SNC

Identificativi Catastali:

Sezione:

Foglio: 16

Particella: 1112

Subalterno: 33

Compilata da:
Bordin Stefano

Iscritto all'albo:
Architetti

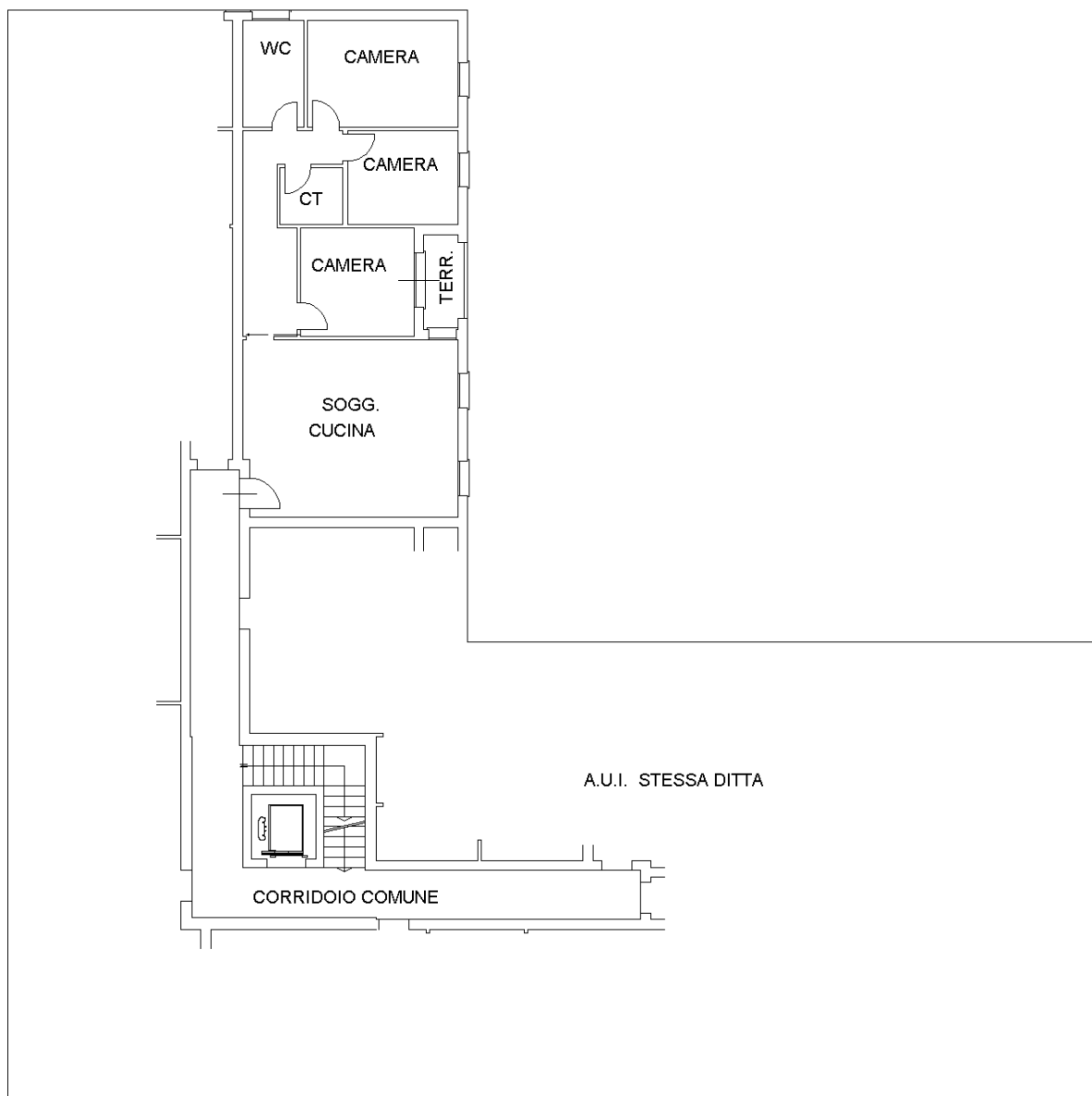
Prov. Vicenza

N. 1159

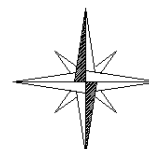
Scheda n. 1

Scala 1:200

PIANO PRIMO H=2.70



nord



Catasto dei Fabbricati - Situazione al 04/02/2015 - Comune di ROSA (H556) - < Foglio: 16 - Particella: 1112 - Subalterno: 33 ->
VIA CATTANEO CARLO SNC piano: 1;

Ultima planimetria in atti

Data: 04/02/2015 - n. T213757 - Richiedente: DRDTRS69B41L219M


Totale schede: 1 - Formato di acquisizione: A4(210x297) - Formato stampa richiesto: A4(210x297)

C6 - Indagine catastale - Planimetrie catastali UMI 3 - mapp 1112

Dichiarazione protocollo n. _____ del _____	
Planimetria di u.i.u. in Comune di Rosa'	
Via C. Cattaneo _____ civ. SNC _____	
Identificativi Catastali:	Compilata da: Bordin Stefano
Sezione:	Iscritto all'albo: Architetti
Foglio: 16	Prov. Vicenza
Particella: 1112	N. 1159
Subalterno: 35	

Scheda n. 1 Scala 1:200

PIANO PRIMO H=2.70

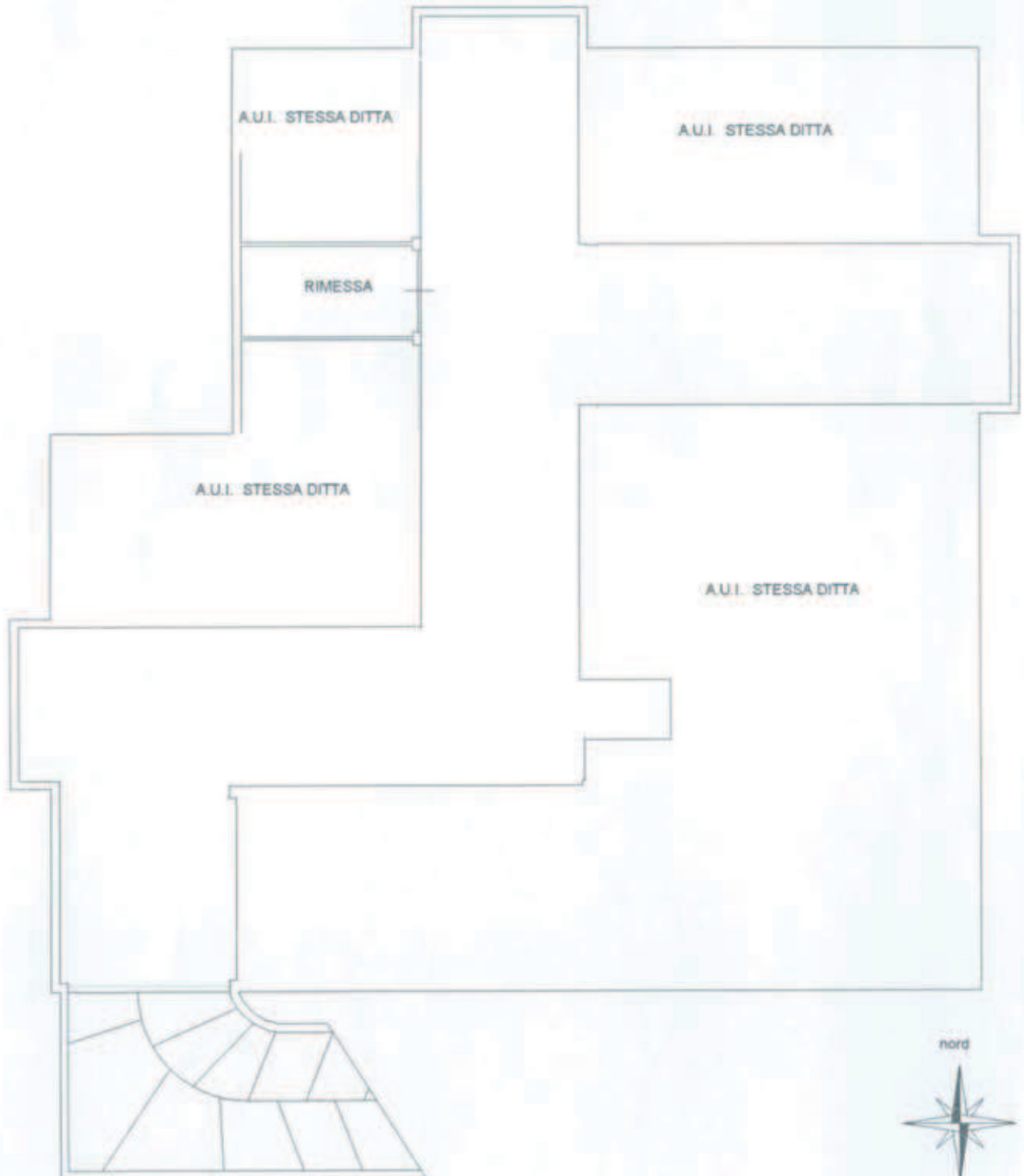


Agenzia del Territorio
CATASTO FABBRICATI
Ufficio Provinciale di
Vicenza

Dichiarazione protocollo n. _____ del _____	
Planimetria di u.i.u. in Comune di Rosa'	
Via C. Cattaneo _____ civ. SNC	
Identificativi Catastali:	Compilata da: Bordin Stefano
Sezione:	Iscritto all'albo: Architetti
Foglio: 16	Prov. Vicenza _____ N. 1159
Particella: 1110	
Subalterno: 3	

Scheda n. 1 Scala 1:200

PIANO INTERRATO H=2.40



Dichiarazione protocollo n. _____ del _____ Planimetria di u.i.u. in Comune di Rosa' Via C. Cattaneo _____ civ. SNC	
Identificativi Catastali: Sezione: Foglio: 16 Particella: 1110 Subalterno: 4	Compilata da: Bordin Stefano Iscritto all'albo: Architetti Prov. Vicenza _____ N. 1159

Scheda n. 1 Scala 1:200

PIANO INTERRATO H=2.40



Dichiarazione protocollo n. _____ del _____	
Planimetria di u.i.u. in Comune di Rosa'	
Via C. Cattaneo oiv. SNC	
Identificativi Catastali:	Compilata da:
Sezione:	Bordin Stefano
Foglio: 16	Iscritto all'albo:
Particella: 1110	Architetti
Subalterno: 9	Prov. Vicenza N. 1159

Scheda n. 1 Scala 1:200

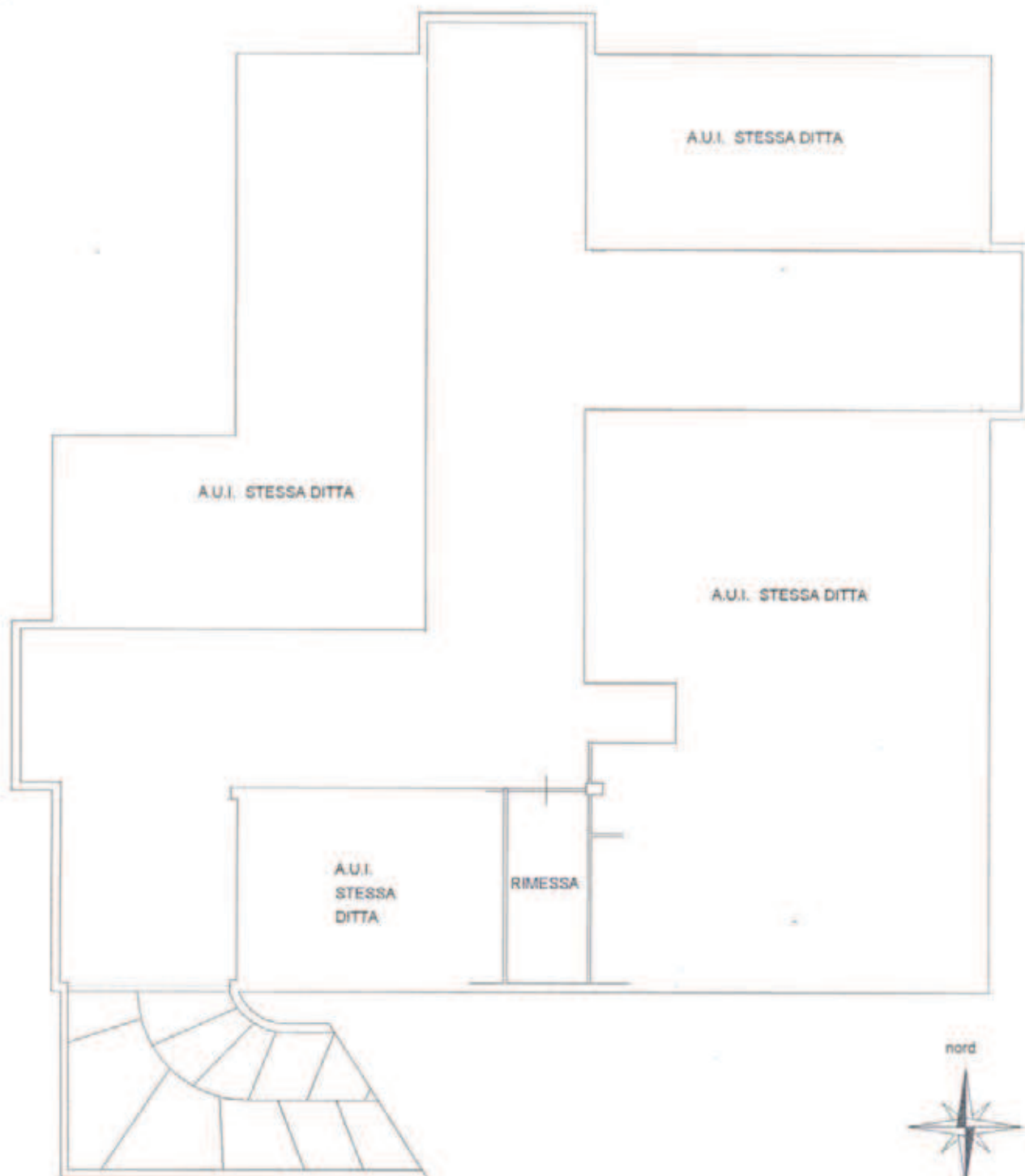
PIANO INTERRATO H=2.70



Dichiarazione protocollo n. _____ del _____	
Planimetria di u.i.u. in Comune di Rosa'	
Via C. Cattaneo _____ civ. SNC	
Identificativi Catastali:	Compilata da:
Sezione:	Bordin Stefano
Foglio: 16	Isritto all'albo:
Particella: 1110	Architetti
Subalterno: 14	Prov. Vicenza _____ N. 1159

Scheda n. 1 Scala 1:200

PIANO INTERRATO H=2.70



Dichiarazione protocollo n. _____ del _____	
Planimetria di u.i.u. in Comune di Rosa'	
Via C. Cattaneo _____ civ. SNC	
Identificativi Catastali:	Compilata da:
Sezione:	Bordin Stefano
Foglio: 16	Iscritto all'albo:
Particella: 1110	Architetti
Subalterno: 15	Prov. Vicenza _____ N. 1159

Scheda n. 1 Scala 1:200

PIANO INTERRATO H=2.70



Dichiarazione protocollo n. _____ del _____	
Planimetria di u.i.u. in Comune di Rosa'	
Via C. Cattaneo	civ. SNC
Identificativi Catastali:	Compilata da:
Sezione:	Bordin Stefano
Foglio: 16	Iscritto all'albo:
Particella: 1110	Architetti
Subalterno: 17	Prov. Vicenza
	N. 1159

Scheda n. 1 Scala 1:200

PIANO INTERRATO H=2.70



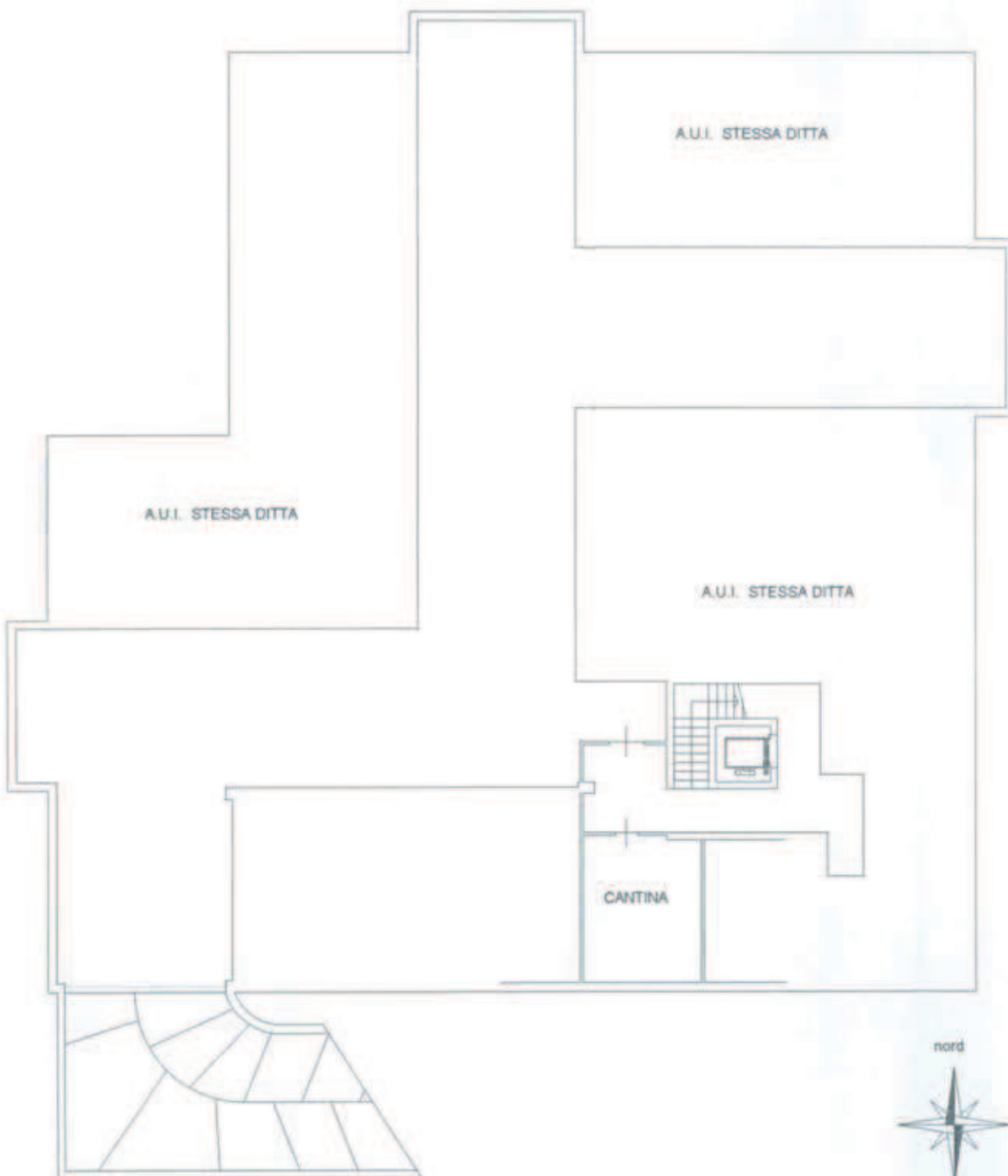
Dichiarazione protocollo n. _____ del _____	
Planimetria di u.i.u. in Comune di Rosa'	
Via C. Cattaneo _____ civ. SNC _____	
Identificativi Catastali:	Compilata da: Bordin Stefano
Sezione:	Iscritto all'albo: Architetti
Foglio: 16	Prov. Vicenza
Particella: 1110	N. 1159
Subalterno: 20	

Scheda n. 1 Scala 1:200

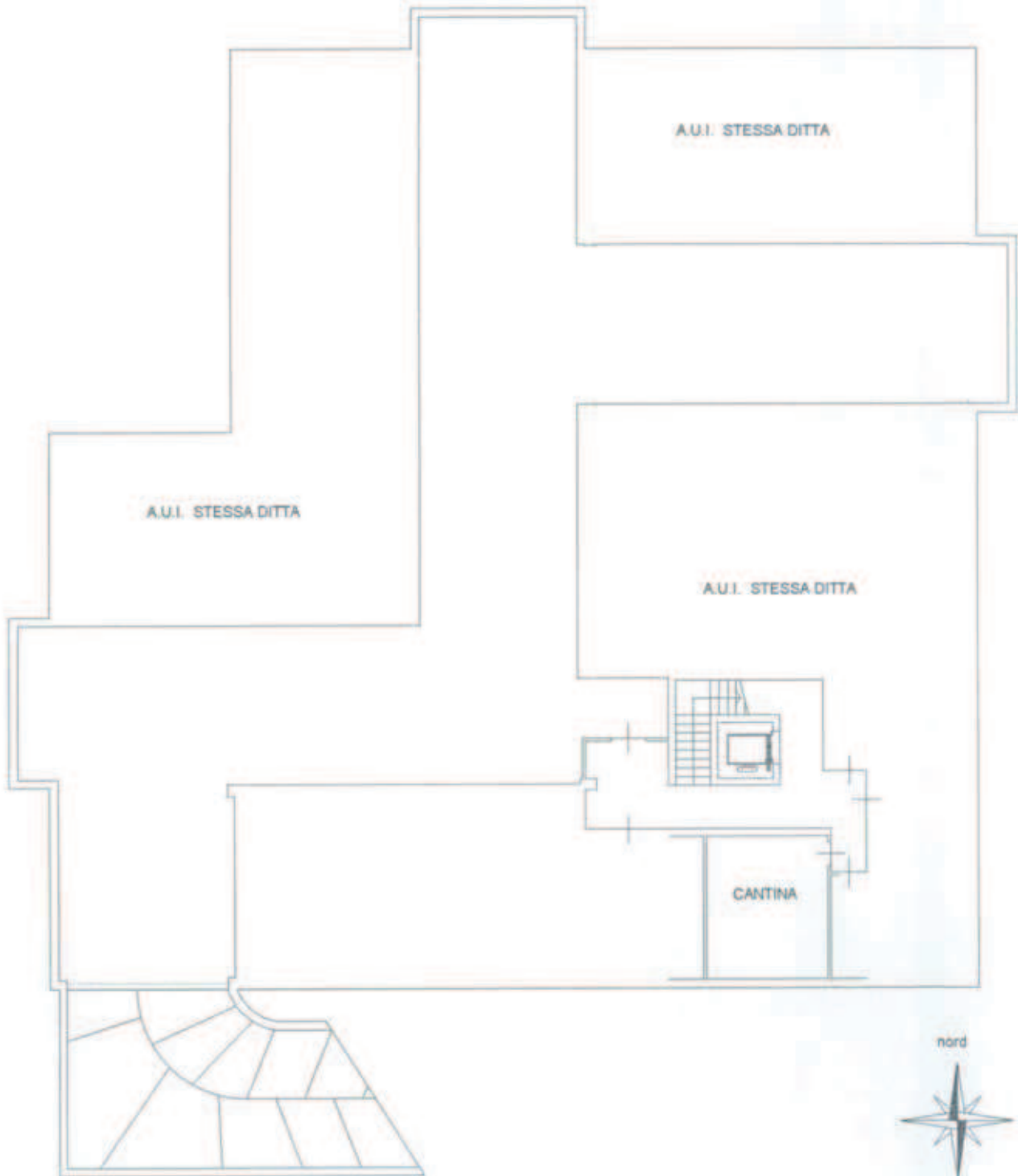
PIANO INTERRATO H=2.40



PIANO INTERRATO H=2.70



PIANO INTERRATO H=2.40



Dichiarazione protocollo n. _____ del _____	
Planimetria di u.i.u. in Comune di Rosa'	
Via C. Cattaneo	civ. SNC
Identificativi Catastali:	Compilata da:
Sezione:	Bordin Stefano
Foglio: 16	Iscritto all'albo:
Particella: 1110	Architetti
Subalterno: 30	Prov. Vicenza
	N. 1159

Scheda n. 1 Scala 1:200


PIANO TERRA H=3.00



Dichiarazione protocollo n. _____ del _____	
Planimetria di u.i.u. in Comune di ROSA'	
Via C. Cattaneo _____ civ. SNC _____	
Identificativi Catastali:	Compilata da: Bordin Stefano
Sezione:	Iscritto all'albo: Architetti
Foglio: 16	Prov. Vicenza
Particella: 1110	N. 1159
Subalterno: 38	

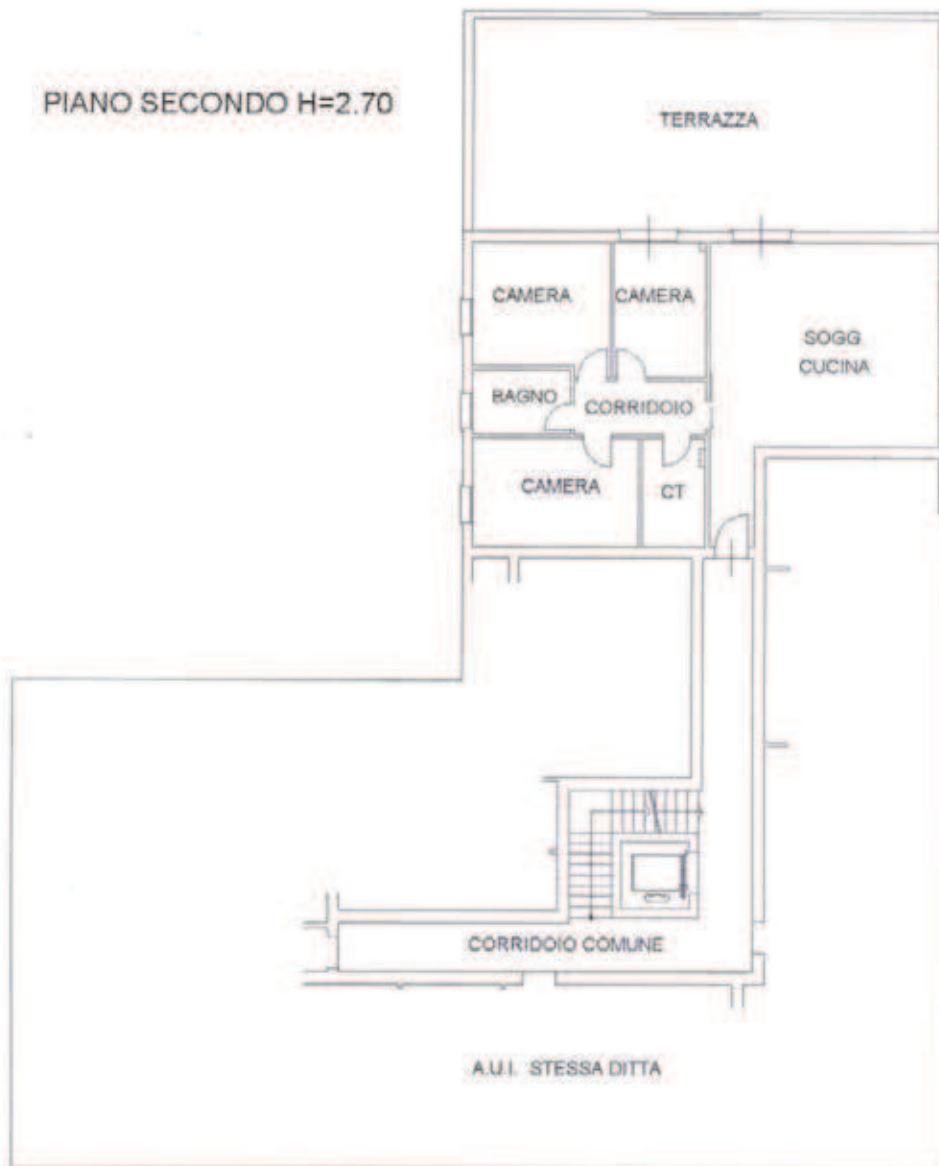
Scheda n. 1 Scala 1:200

PIANO PRIMO H=2.70



Dichiarazione protocollo n. _____ del _____	
Planimetria di u.i.u. in Comune di Rosa'	
Via C. Cattaneo _____ civ. SNC _____	
Identificativi Catastali:	Compilata da:
Sezione:	Bordin Stefano
Foglio: 16	Iscritto all'albo:
Particella: 1110	Architetti
Subalterno: 42	Prov. Vicenza _____ N. 1159

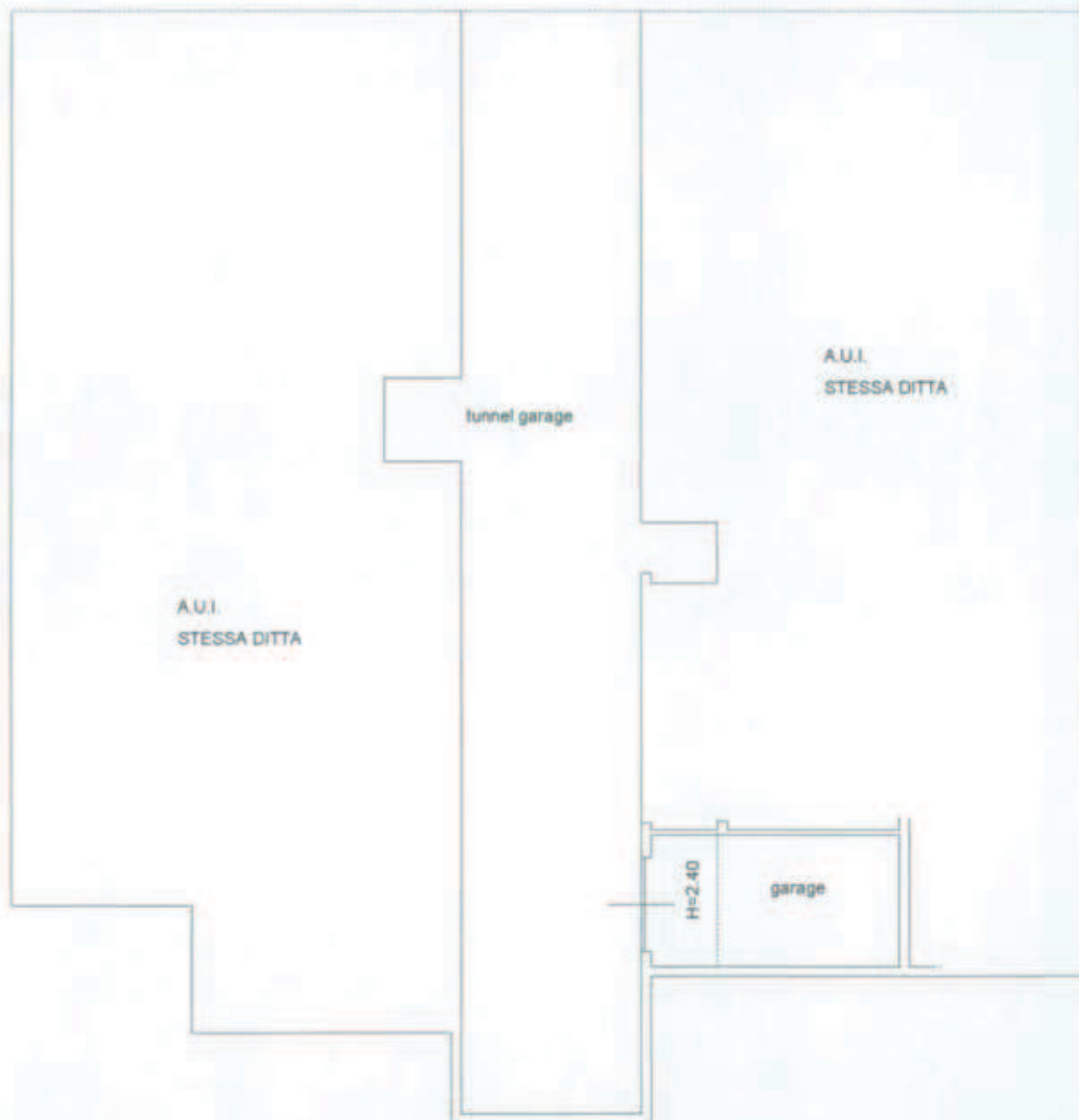
Scheda n. 1 Scala 1:200



Dichiarazione protocollo n. _____ del _____ Planimetria di u.i.u. in Comune di Rosa'	
Via V. Gioberti _____ civ. SNC	
Identificativi Catastali: Sezione: Foglio: 16 Particella: 1114 Subalterno: 17	Compilata da: Bordin Stefano Iscritto all'albo: Architetti Prov. Vicenza _____ N. 1159

Scheda n. 1 Scala 1:200

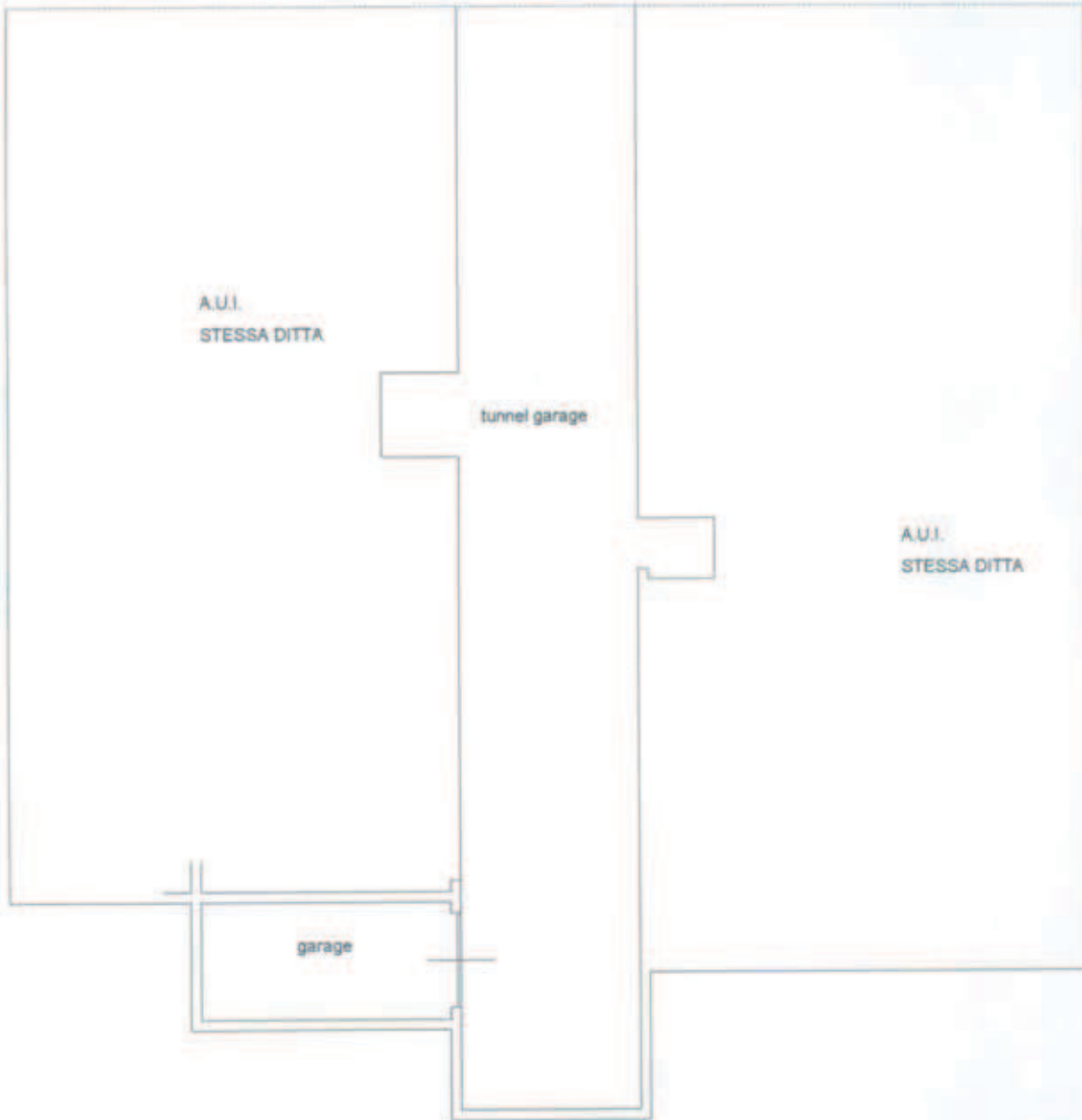
PIANO INTERRATO H=2.70



Dichiarazione protocollo n. _____ del _____	
Planimetria di u.i.u. in Comune di Rosa'	
Via V. Gioberti	civ. SNC
Identificativi Catastali:	Compilata da: Bordin Stefano
Sezione:	Iscritto all'albo: Architetti
Foglio: 16	Prov. Vicenza
Particella: 1114	N. 1159
Subalterno: 18	

Scheda n. 1 Scala 1:200

PIANO INTERRATO H=2.40

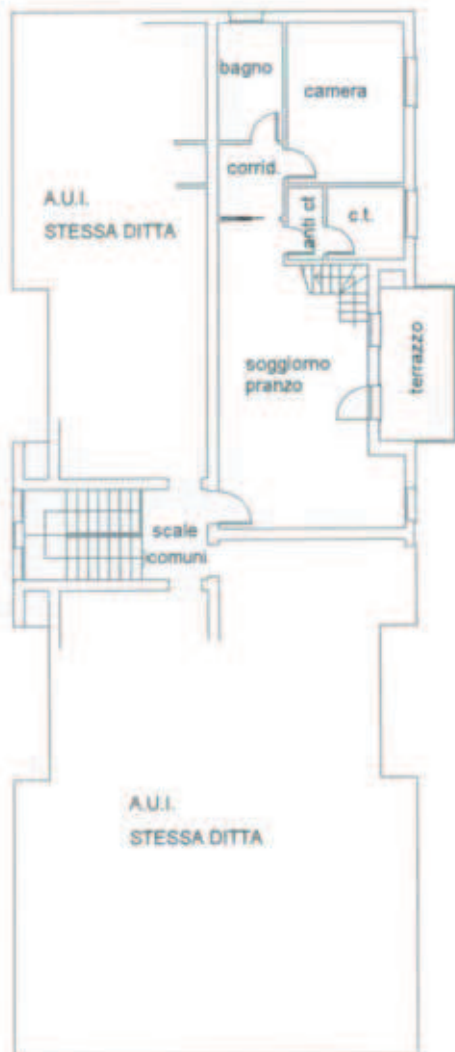


Identificativi Catastali:
Sezione:
Foglio: 16
Particella: 1114
Subalterno: 39

Compilata da:
Bordin Stefano
Iscritto all'albo:
Architetti
Prov. Vicenza N. 1159

Scheda n. 1 Scala 1:200

PIANO PRIMO H=2.70



PIANO SECONDO



Scheda n. 1 Scala 1:200

PIANO PRIMO H=2.70



PIANO SECONDO



Identificativi Catastali:
Sezione:
Foglio: 16
Particella: 1111
Subalterno: 19

Compilata da:
Bordin Stefano
Iscritto all'albo:
Architetti
Prov. Vicenza

N. 1159

Scheda n. 1 Scala 1:200

PIANO INTERRATO H=2.70

