

MODULARIO
a.r.n. 497




MINISTERO DELLE FINANZE
DIPARTIMENTO DEL TERRITORIO

CATASTO EDILIZIO URBANO (RDL 13-4-1939, n. 652)

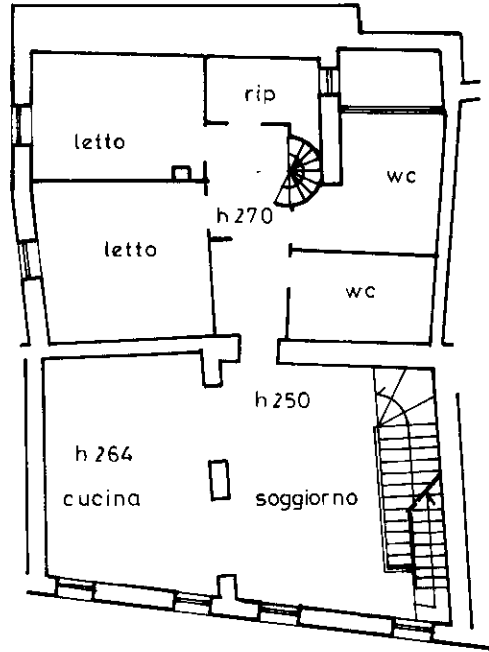
MOD. BN (CEU)

1
LIRE
200

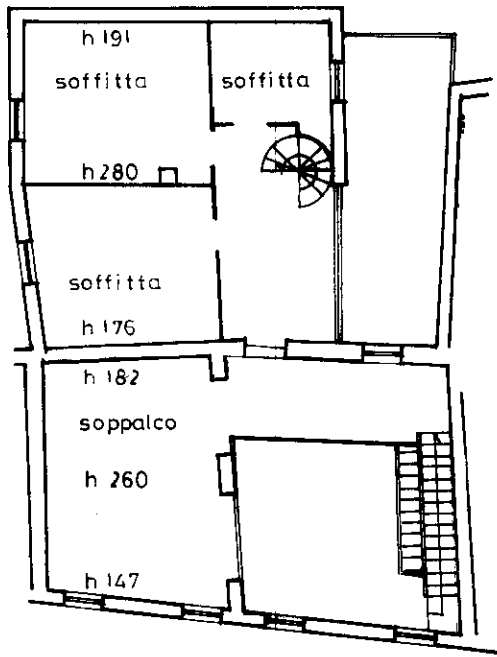
Planimetria di u.i.u. in Comune di **GAMBELLARA** via **MARCONI** civ.



PIANO TERRA



PIANO PRIMO

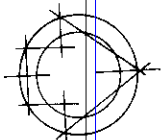


PIANO SECONDO

10 metri

1,0000 200

ORIENTAMENTO



SCALA DI 1: 20

Catasto dei Fabbricati - Situazione al 07/01/2013 - Comune di GAMBELLARA (D897) - < Foglio: 5 - Particella: 135 - Subalterno: 5 >
PIAZZA G. MARCONI SNC piano: T-1-2;
Roma - Istituto Poligrafico e Zecca dello Stato - P.V.

Dichiarazione di N.C.
Denuncia di variazione
Ultima planimetria in atti

geometra
Compilata dal **TEMELLIN MARIO**
(Titolo catastale)

RISERVATO ALL'UFFICIO

Data presentazione: 09/02/2001
Totale schede: 1
n. Formato di acquisizione: 135
sub. 5

Scritta all'albo dei geometri
Verona
Data: 07/01/2013 - n. T272946 - Richiedente: JROPRZ60H54L840W
Formato stampato richiesto: A4 (210x297) - Formato stampato richiesto: A4 (210x297)



data Firma

**Agenzia del Territorio
CATASTO FABBRICATI
Ufficio Provinciale di
Vicenza**

Dichiarazione protocollo n. VI0468638 del 30/11/2007

Planimetria di u.i.u. in Comune di Gambellara

Piazza Marconi

civ.

Identificativi Catastali:

Sezione:

Foglio: 5

Particella: 1952

Subalterno:

Compilata da:

Aldegheri Sandro

Iscritto all'albo:

Geometri

Prov. Verona

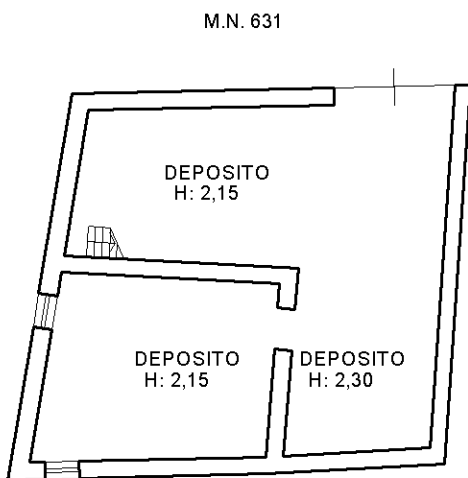
N. 1792

Scheda n. 1

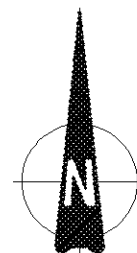
Scala 1:200



PIANO PRIMO



PIANO TERRA



Catasto dei Fabbricati - Situazione al 07/01/2013 - Comune di GAMBELLARA (D897) - < Foglio: 5 - Particella: 1952 - Subalterno: 0 >
PIAZZA G. MARCONI piano: T-1;

10 metri

Ultima planimetria in atti